

VII.4 Doklady o projednání návrhu plánu společných zařízení

VII.4.1. Vyjádření státní správy a organizací ke KoPÚ

VII.4.2. Vyjádření státní správy a organizací k Plánu společných zařízení

VII.4.3. Zápisy z jednání

VII.4.1. Vyjádření státní správy a organizací ke KoPÚ

Vyjádření státní správy a organizací ke KoPÚ:

Poř.	Název a adresa státní správy, organizace
1	Agentura ochrany přírody a krajiny ČR, Správa chráněné krajinné oblasti Moravský kras, Svitavská 29, 678 01 Blansko
2	Agentura ochrany přírody a krajiny ČR, Správa chráněné krajinné oblasti Pálava a Krajské středisko Brno, Náměstí 32, 692 01 Mikulov
3	Archeologický ústav Akademie věd České republiky, Brno, v.v.i., Královopolská 147, 612 00 Brno
4	Aquatic, spol. s.r.o., Zborovecká 60, 678 01 Blansko
5	ČEPRO, a.s., Dělnická č.p. 213, 170 04 Praha 7
6	ČEPS, a.s., Elektrárenská 774/2, 101 52 Praha 10
7	Česká geologická služba, Správa oblastních geologů, Klárov 131/3, 118 21 Praha 1
8	Dial Telecom, a.s., Křížkova 36a/237, 186 00 Praha 8
9	E-ON Česká republika, s.r.o. Brno, F.A.Gerstnera 2151/6, 370 49 České Budějovice
10	Hasičský záchranný sbor Jihomoravského kraje, Územní odbor Blansko, Poříčí 22, 678 01 Blansko
11	Kamenolomy ČR, s.r.o., DIREKCE RT, Oblast BB, Polanecká 849, Ostrava
12	Katastrální úřad pro Jihomoravský kraj se sídlem v Brně, Katastrální pracoviště Boskovice, Hybešova 5, 680 11 Boskovice
13	Krajská hygienická stanice Jihomoravského kraje se sídlem v Brně, Jeřábkova 4, 602 00 Brno
14	Krajský úřad Jihomoravského kraje, odbor životního prostředí, Žerotínovo nám. 3/5, 601 82 Brno
15	Lesy ČR, s.p., Správa toků - oblast povodí Dyje, Jezuitská 13, 602 00 Brno
16	Lesy ČR, s.p., Lesní správa Černá Hora, U Selkova 548, 679 21 Černá Hora
17	Mero ČR, a.s., Veltruská 748, 278 01 Kralupy nad Vltavou, Česká republika
18	Městský úřad Boskovice, odbor tvorby a ochrany živ. prostředí, Masarykovo nám. 4/2, 680 18 Boskovice
19	Městský úřad Boskovice, odbor výstavby a územního plánování, nám. 9. května 2, 680 11 Boskovice
20	Městys Knínice u Boskovic 107, 679 34
21	Ministerstvo dopravy, nábřeží Ludvíka Svobody 1222/12, PO BOX 9, 110 15 Praha 1
22	NET4GAS, s.r.o., Na Hřebenech II 1718/8, 140 21 Praha 4 - Nusle
23	Obvodní báňský úřad pro území krajů jihomoravského a zlínského, Cejl 13, 601 42 Brno
24	Policie České Republiky, Krajské ředitelství policie Jihomoravského kraje, Územní odbor Blansko - Vyškov, Dopravní inspektorát, Bezručova 31, 678 11 Blansko

25	Povodí Moravy, s.p., Dřevařská 11, 601 75 Brno
26	Pozemkový fond ČR, Husinecká 1024/11a, 130 00 Praha 3
27	Jihomoravská plynárenská, a.s., Plynárenská 499/1, 657 02 Brno
28	Ředitelství silnic a dálnic ČR, Odbor přípravy staveb Brno, Šumavská 33. 612 54 Brno
29	Ředitelství silnic a dálnic ČR, Závod Brno, Šumavská 525/33, 602 00 Brno
30	SITEL, spol. s.r.o., Nad Elektrárnou 1526/45, 106 00 Praha 10
31	Správa a údržba silnic Jihomoravského kraje, příspěvková organizace kraje, Žerotínovo nám.3/5, 601 82 Brno
32	Správa železniční dopravní cesty, státní organizace, Ředitelství, Dlážďená 1003/7, 110 00 Praha 1
33	Telefónica Czech Republic, a.s., Za Brumlovkou 266/2, 140 22 Praha 4
34	Úřad pro zastupování státu ve věcech majetkových, Rašínovo nábřeží 390/42, 128 00 Praha 2, Územní pracoviště Brno, Odbor odloučené pracoviště Blansko, Boženy Němcové 1A, 678 01 Blansko
35	Vodafone Czech Republic a.s., Vinohradská 167, 100 00 Praha 10
36	Vodárenská akciová společnost a.s., divize Boskovice, 17. listopadu 14, 680 19 Boskovice
37	VUSS Brno, Ministerstvo obrany, Tychonova 1, 160 01 Praha
38	VÚV TGM,v.v.i., Podbabská 30/2582, 160 00 Praha 6



Agentura ochrany přírody a krajiny České republiky
**SPRÁVA CHRÁNĚNÉ KRAJINNÉ OBLASTI
MORAVSKÝ KRAS**

89736/2012-MZE



000119933123

PČ: P22932/2012-CMZE
Zaevid.: 18.05.2012 15:41
Přílohy: 0

Počet listů:

Svitavská 29
678 01 Blansko
tel.: 516 428 880
fax: 516 410 525
morkras@nature.cz
www.moravskykras.nature.cz

Pozemkový úřad Blansko

Poříčí 1569/18
678 42 Blansko

45

NAŠE ZNAČKA
00715/MK/2012

VYŘIZUJE
Ing. Eva Gruberová

V BLANSKU DNE
03.05.2012

Věc: Stanovení podmínek pro KPÚ v k.ú. Knínice u Boskovic

Oblast dotčená komplexní pozemkovou úpravou v k.ú. Knínice u Boskovic se nachází mimo CHKO Moravský kras a Správa CHKO jako orgán ochrany přírody nemá v daném území žádné dotčené zájmy.

RNDr. Leoš Štefka

VEDOUcí SPRÁVY CHKO MORAVSKÝ KRAS

otisk úředního
razítka

IČ: 62933591
DS: jzadysm

Bankovní spojení ČNB Praha 1
číslo účtu: 18228-011/0710

morkras@nature.cz
tel.: 516 428 880



AGENTURA OCHRANY PŘÍRODY A KRAJINY ČESKÉ REPUBLIKY
**SPRÁVA CHRÁNĚNÉ KRAJINNÉ OBLASTI PÁLAVA
A KRAJSKÉ STŘEDISKO BRNO**



Náměstí 32
692 01 Mikulov
tel.: 519 510 585
fax: 519 511 130
e-mail: palava@nature.cz
www.palava.nature.cz

Ministerstvo zemědělství

PÚ Blansko
Ing. Vladislav Čípek

Poříčí 1569/18
678 42 Blansko

NAŠE ČÍSLO JEDNACÍ 00598/PA/2012/AOPK

VYŘIZUJE Janíková

BRNO 4.5. 2012

Věc: Vyjádření

Na základě Vašeho dopisu č.j. 75476/2012-MZE-130753 ze dne 23. 4. 2012 Vám sdělujeme následující.

V k.ú. Knínice u Boskovic není vymezeno žádné ZCHÚ, jeho ochranné pásmo dle §14 zákona č.114/1992 Sb., ani EVL či PO - území vymezené v rámci soustavy NATURA 2000 dle zákona č.114/1992 Sb. Na řešeném území se nachází několik lokalit zvláště chráněných druhů živočichů a rostlin dle Přílohy II - Seznam zvláště chráněných druhů rostlin a dle Přílohy III - Seznam zvláště chráněných druhů živočichů Vyhlášky č. 395/1992 Sb.. Na parcele č. 2755/1 se nachází ohrožený druh rostliny *Cephalanthera damasonium* – okrotice bílá – okraj bývalého vápencového lůmku 1,2 km JJV od zámku, ohrožený druh *Melittis melisophyllum* – medovník meduňkolistý, který se nachází na fragmentu květnaté (vápencové) bučiny na SZ svahu masivu Mojetína, na parcele č. 2731/1 se nachází lokalita kriticky ohroženého druhu živočicha – *Astacus astacus* – rak říční.

S pozdravem

Agentura ochrany přírody a krajiny ČR
Správa CHKO Pálava
a Krajské středisko Brno
Náměstí 32, 692 01 Mikulov

Ing. Stanislav Koukal
VEDOUcí SPRÁVY A STŘEDISKA

Korespondenční adresa pro tuto agendu:
Agentura ochrany přírody a krajiny ČR
Správa CHKO Pálava a Krajské středisko Brno
Kotlářská 51, 602 00 Brno

83269/2012-MZE



000117133661

PC: P21319/2012-CMZE
Zeevid.: 04.06.2012 12:40
Přílohy: 0

Počet listů:

IČ: 62933591
DS: ngbdyqr

Bankovní spojení ČNB Praha 1
číslo účtu. 18228-011/0710

lucie.janikova@nature.cz
tel.: 547 427 655



ARCHEOLOGICKÝ ÚSTAV
AKADEMIE VĚD ČESKÉ REPUBLIKY, BRNO, v. v. i.
KRÁLOVOPOLSKÁ 147
612 00 BRNO
<http://www.arub.cz>

79108/2012-MZE



000115492947

PČ: P20167/2012-CMZE
Zaavid.: 26.04.2012 14:40
Přílohy: 0

Počet listů:

Pozemkový úřad Blansko
Poříčí 1569/18
678 42 Blansko

Váš dopis značky
č. j. 75476/2012-MZE-
130753

ze dne
23. 4. 2012

Naše značka
2003/12
DS

Vyřizuje
Mgr. Lenka
Macháňová

V Brně dne
25. 4. 2012

Vyjádření ke komplexní pozemkové úpravě v k. ú. Knínice u Boskovic, okr. Blansko

Archeologický ústav AV ČR v Brně, v. v. i., jakožto organizace vyjadřující se k ochraně archeologického kulturního dědictví podle § 21, odst. 1 zákona č. 20/1987 Sb., o státní památkové péči, v platném znění, nemá k výše zmíněné pozemkové úpravě zásadní námitky. Upozorňujeme však, že celá řešená katastrální území je územím s archeologickými nálezy a jako taková je chráněna podle § 22, odst. 2 zákona č. 20/1987 Sb., o státní památkové péči, v platném znění.

Má-li dojít na území s archeologickými nálezy k jakýmkoliv zásahům pod povrch terénu (hloubení výkopů při výstavbě protierozních a protipovodňových opatření, komunikací, inženýrských sítí apod.), je třeba předpokládat narušení nebo odkrytí archeologických nálezů a situací, čímž vzniká nutnost provedení záchranného archeologického výzkumu. Stavebník je dle § 22 zákona č. 20/1987 Sb., o státní památkové péči, v platném znění povinen písemně ohlásit termín zahájení zemních prací již od doby přípravy stavby Archeologickému ústavu Akademie věd ČR, Brno, v. v. i., uzavřít před zahájením vlastních prací dohodu o podmínkách provedení záchranného archeologického výzkumu s organizací oprávněnou k provádění archeologických výzkumů a umožnit této organizaci provedení záchranného archeologického výzkumu na dotčeném území.

S pozdravem

doc. PhDr. Pavel Kouřil, CSc.
ředitel

Telefon	FAX	e-mail	IČO, DIČ	Bank. spojení: ČNB Brno-město
541 514 101	541 514 123	sekretariat@arub.cz	68081758 CZ68081758	53722621/0710

AQUATIC, spol. s r.o., Zborovecká 60, 678 01 Blansko
IČO:60737832, DIČ:CZ60737832, č.tel.,fax:516419689
Společnost zapsána u KOS Brno Oddíl C, vložka 18038

210654/2012-MZE



000168829207

PC: P678/2012-PUBK

Zaevid.: 16.11.2012 10:32

Počet listů: 1

Přílohy: 1 Neskenované přílohy

Pozemkový úřad Blansko
Ing. Vladislav Čípek
Poříčí 1569/18
678 42 Blansko

V Blansku 14.11.2012

Pozemkové úpravy Knínice u Boskovic

Na základě telefonického hovoru Vám v příloze posíláme k zapůjčení situaci "Knínice vodovod".

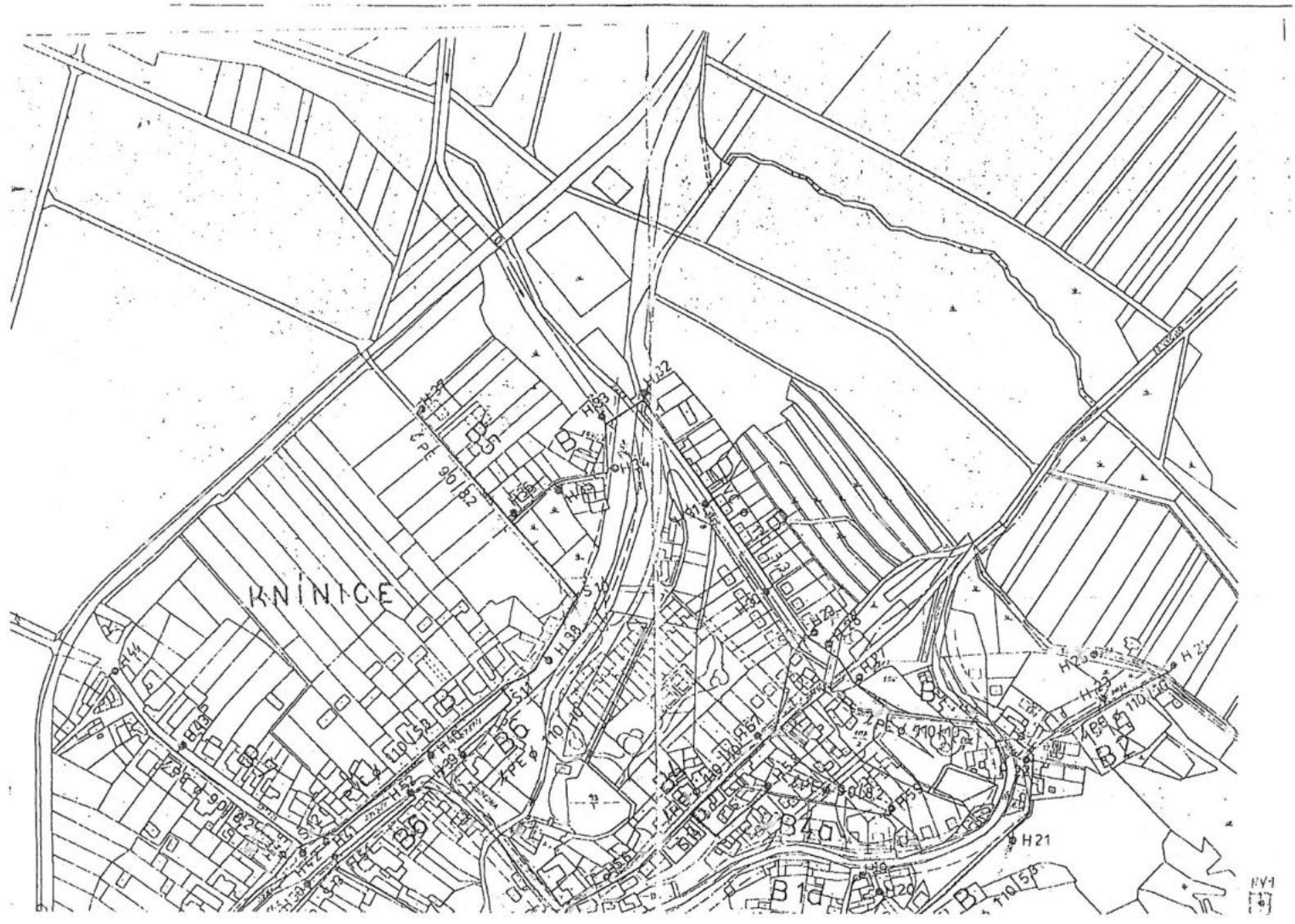
Prosíme o vrácení výše uvedeného situačního plánu.

S pozdravem

AQUATIC, spol. s r.o.,
Zborovecká 60
678 01 BLANSKO
IČO: 60737832

Ing. Oldřich Gottvald
AQUATIC, spol. s r.o.
Zborovecká 60, Blansko

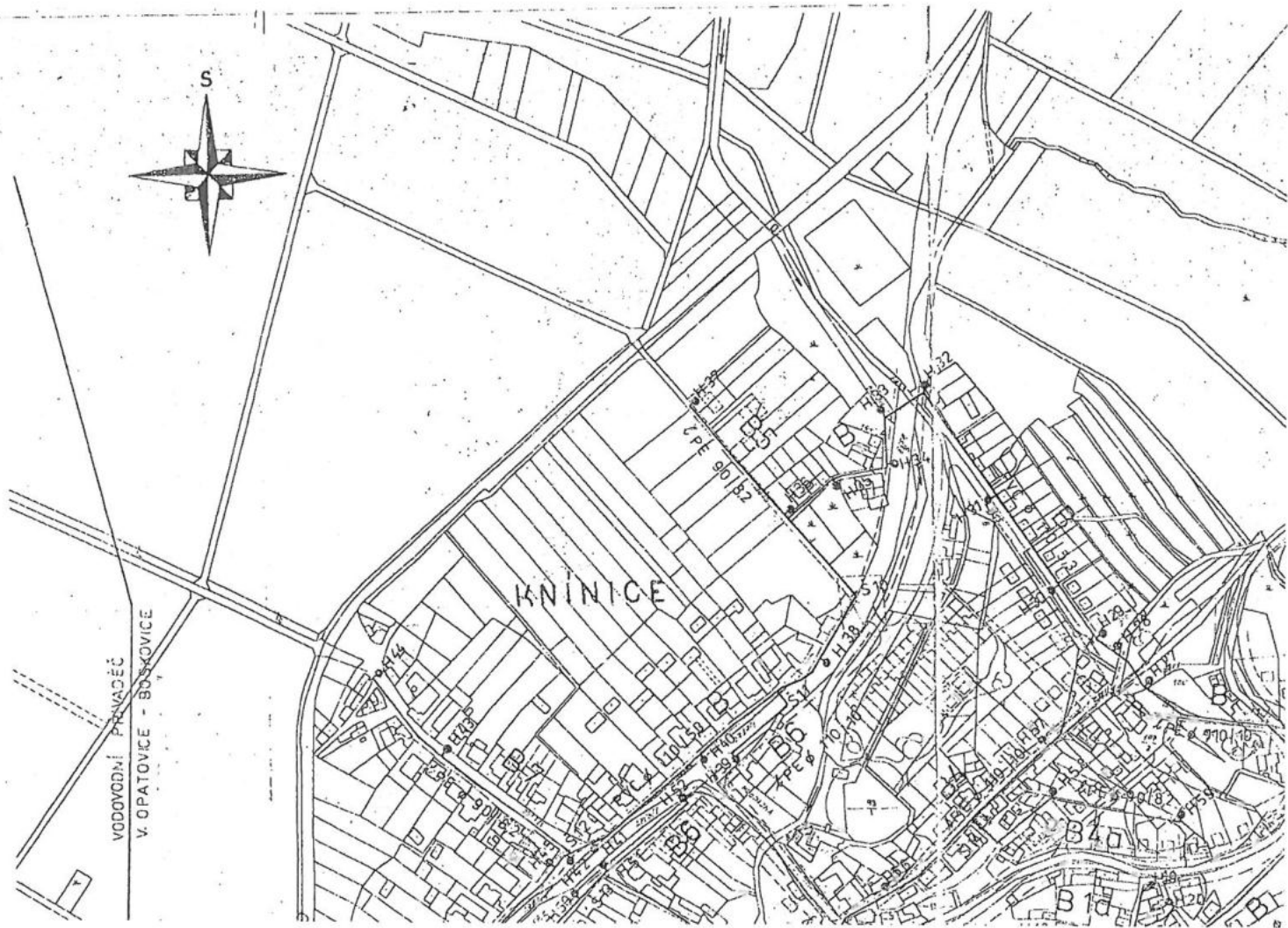
1x příloha: situace Knínice u Boskovic - vodovod





VODOVODNÍ PRŮVOD
V. OPATOVCE - BOŠKOVICE

KNÍNICE



KNINICE









94648/2012-MZE



000121812802

PC: P274/2012-PUBK

Zaevid.: 24.05.2012 14:35

Přílohy: 0

Počet listů: 1

Pozemkový úřad Blansko
Poříčí 1569/18
678 42 Blansko 1

Dne: 21.5.2012
Vaše č. j.: 75476/2012-MZE-130753
Naše č. j.: 5528/12
Vyřizuje: Bednářová Zuzana


Věc: KPÚ v k.ú. Knínice u Boskovic

K výše uvedené žádosti sdělujeme, že v dotčeném k. ú. Knínice u Boskovic v místě řešeném pozemkovou úpravou, se nenachází podzemní dálkové zařízení ani nadzemní objekty ČEPRO, a. s., ani jiné zájmy ČEPRO, a. s.

Informaci o územích dotčených inženýrskými sítěmi může projektová organizace, stavebník i příslušný stavební úřad získat na příslušných úřadech územního plánování, tj. obcích s rozšířenou působností a krajských úřadech, kam podle § 27 a § 28 z.č. 183/2006 Sb. společnost jako správce sítě technické infrastruktury v zákonných lhůtách poskytuje a aktualizuje údaje o území v elektronické podobě.

S pozdravem

ČEPRO, a. s.


Ing. Josef Chudý
Agenda správy

ČEPRO, a. s.
Dělnická č. p. 213 č. ok. 12
170 04 Praha 7
Česká republika

Tel. +420 221 966 111
Fax +420 221 966 300
E-mail: ceproas@ceproas.cz
<http://www.ceproas.cz>

Zapsáno v Obchodním
rejstříku vedeném
Městským soudem v Praze
oddíl B vložka 2341

IC 60153531
DIČ CZ60153531



Dobrý den. V obálce zasílám vyjádření k žádosti. Zároveň bychom Vás chtěli informovat, že od 1.1.2012 své žádosti můžete podávat přes naše webové stránky www.ceproas.cz (informace pro veřejnost), kde, kvůli zkvalitnění a urychlení žádostí, je od tohoto termínu pro veřejnost spřístupněn program pro vyjadřování k technickým sítí.

S pozdravem

Zuzana Bednářová

Agenda správy majetku

ČEPRO, a.s.

Dělnická 12, č.p. 213

170 04 Praha 7

tel: +420 221 968 250

email: zuzana.bednarova@ceproas.cz

www.ceproas.cz

ČEPRO, a.s.
Dělnická 12, č.p. 213, 170 04 Praha 7
Česká republika

tel: +420 221 968 111
fax: +420 221 968 300
E-mail: ceproas@ceproas.cz
<http://www.ceproas.cz>

Zapsáno v Obchodním
registru v ČR
Věstěným soudem v Praze,
oddělení, vložka 2341

IČ: 80163531
DIČ: CZ80163531



82792/2012-MZE



000116959364

PČ: P205/2012-PUBK

Zaevid.: 04.05.2012 09:57

Počet listů: 1

Přílohy: 0

(30)

Ministerstvo zemědělství
Poz. Úřad Blansko
Pořičí 1569/18
678 42 Blansko 1

Váš dopis značka / ze dne Naše značka
2rp5753/2011-130753/03/ 207/BRN/571/12/16114/Dv
23.4.2012

Vyřizuje / linka
Dvořáček P.
/+420 511 101 235

Místo odeslání / dne
Brno 27.4.2012

Věc: Knínice u Boskovic, KPÚ

Na základě Vaší žádosti Vám sdělujeme, že v zájmovém území se nenachází žádné elektrické zařízení ani jeho ochranné pásmo v majetku provozovatele přenosové soustavy, ČEPS, a.s.

S pozdravem

Ing. Pavel Chovanec
Vedoucí oddělení
Správa majetku Východ

Žádost o vyjádření k existenci sítí v majetku ČEPS, a.s. je možné podat elektronicky prostřednictvím služby e-UtilityReport ze stránek www.ceps.cz (Pro partnery > Žádost o vyjádření k existenci sítí).



Česká geologická služba

SPRÁVA OBLASTNÍCH GEOLOGŮ

Klárov 131/3

118 21 Praha 1

100160/2012-MZE



000123887487

PC: P312/2012-PUBK

Zaevd.: 04.06.2012 10:22

Přílohy: 2/2

Počet listů: 1

Ministerstvo zemědělství ČR

Pozemkový úřad Blansko

Poříčí 1569/18

678 42 BLANSKO

Váš dopis zn. ze dne

79964/2012-MZE-130753-27.04.2012

Naše značka

ČGS-441/12/0537*SOG-441/198/2012

Vyřizuje

Mgr. I. Gilíková, Ph.D.

Brno dne

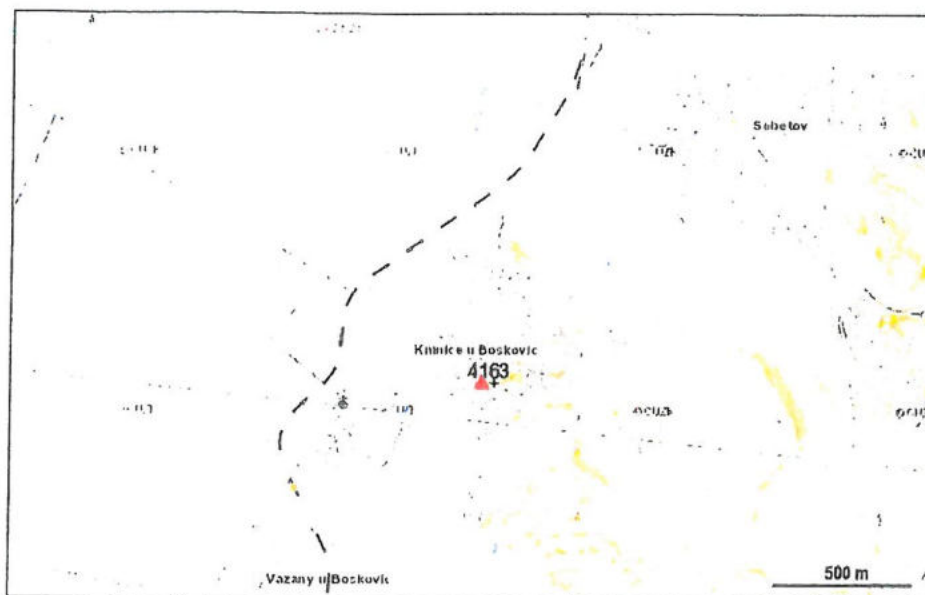
30. května 2012

Věc: stanovisko ČGS ke komplexním pozemkovým úpravám v katastrálním území Knínice u Boskovic

Česká geologická služba (ČGS), zřízená pro výkon státní geologické služby v souladu s ustanovením § 17, odst. 2 zákona č. 62/1988 Sb., o geologických pracích, ve znění pozdějších předpisů, byla Oznámením Ministerstva zemědělství ČR, Pozemkového úřadu Blansko, čj. 79964/2012-MZE-130753 ze dne 27. dubna 2012, požádána o poskytnutí podkladů ke komplexním pozemkovým úpravám v katastrálním území Knínice u Boskovic.

Z geologického hlediska se zájmové území nachází na styku několika geologických jednotek a to brněnského masivu s jeho sedimentárním obalem, sedimentů kulmského stáří ukládaných při okraji boskovické brázdy a sedimentů boskovické brázdy. Nejstaršími horninami jsou krystalinické horniny brněnského masivu, které se nacházejí v jv. části k. ú. Knínice u Boskovic (obr. 1). Jedná se o biotitické granodiority až meta-granodiority proterozoického stáří. Na tyto horniny nasedají sedimenty devonského stáří. Nejdříve to jsou „bazální“ křemenné slepence až arkózoité pískovce a arkózy načervenalofialové barvy spodnodevonského stáří. Na nich se posléze ukládaly karbonátové sedimenty macošského souvrství středního až svrchního devonu. Při okraji boskovické brázdy vystupují na povrch flyšové sedimenty (slepence, droby, břidlice) protivanovského souvrství spodnokarbonského stáří. Tyto horniny odděluje okrajový zlom boskovické brázdy, za tímto zlomem se nachází pestrá škála sedimentů východního okraje boskovické brázdy spodnopermského stáří. Na povrch většinou vycházejí rokytenské slepence a brekcie, směrem na Z do centra boskovické brázdy se se vyskytují jílovce, prachovce, slínovce, arkózy a arkózoité pískovce letovického souvrství, které jsou ale většinou překryty nadložními platformními sedimenty. Jsou to vápnité jíly (tégly) miocenního stáří, které jsou překryty eolickými sedimenty spraší a sprašových hlín pleistocenního stáří. Kolem vodních toků (Semič, Paměťický potok, Knínický potok atd.) jsou vyvinuty nejmladší sedimenty holocenního stáří. Jedná se o fluvialní (nivní) sedimenty (písky a štěrky).

Z inženýrsko-geologického hlediska byl v roce 1963 zdokumentován aktivní sesuv, který je zaregistrován v Registru sesuvů Geofundu ČR pod pořadovým číslem 4163 (obr. 2). Nachází se v intravilánu obce Knínice u Boskovic (v blízkosti silnice 374).



Obr. 2. Lokalizace sesuvu č. 4163 v intravilánu obce.

Z hydrogeologického hlediska představuje řešené k. ú. Knínice u Boskovic oblast relativně chudou na výskyt využitelných zdrojů podzemních vod, jejichž mělký oběh je vázán pouze na přípovrchovou zónu horninového prostředí. Kvalita podzemních vod řešeného území je výrazně dotčena způsobem jeho stávajícího využití.

Závěrem lze konstatovat, že pokud nové prostorové a funkční uspořádání pozemků, spočívající ve změnách jejich hranic a uspořádání vlastnických práv k pozemkům v k. ú. Knínice u Boskovic, nebude mít negativní vliv na hydrogeologické poměry řešeného území, na jímací objekty podzemních vod a jejich ochranná pásma, taktéž na geologickou a inženýrsko-geologickou stavbu území, nemá Česká geologická služba připomínky k jeho realizaci.

Stanovisko vypracovali:

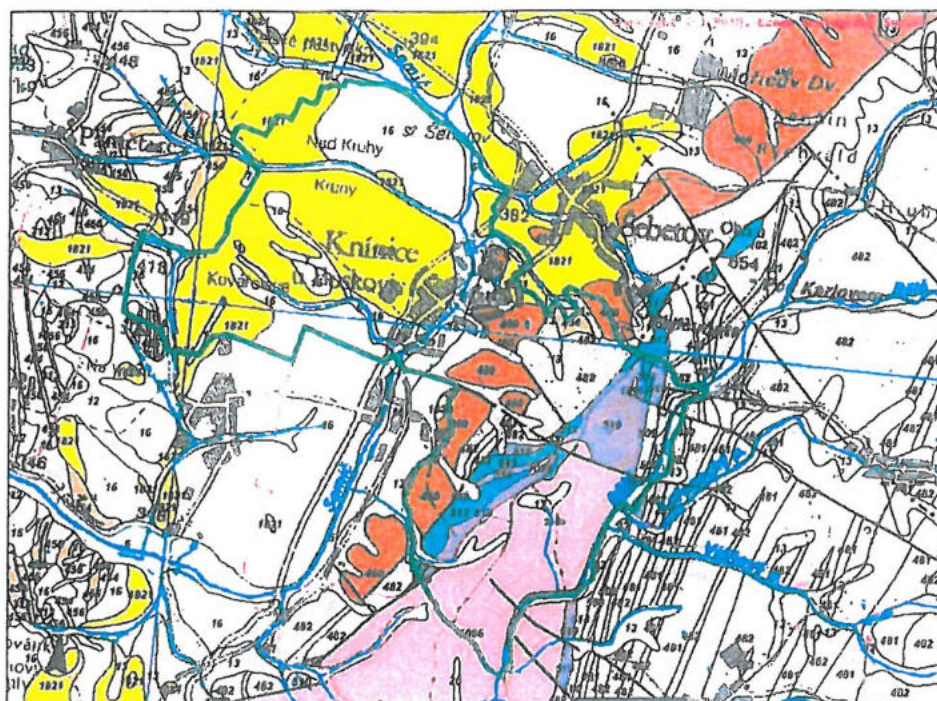
Mgr. Helena Gíliková, Ph.D. – oblastní geolog ČGS
Ing. J. Šíkula, Ph.D. – oblastní specialista ČGS pro ložiskovou geologii
RNDr. Jan Čurda – oblastní specialista ČGS pro hydrogeologii

Stanovisko schválil:

RNDr. František Konečný
zástupce vedoucího Správy oblastních geologů ČGS

ČESKÁ GEOLOGICKÁ SLUŽBA
pobočka Brno
p.p. 269

Česká geologická služba IČ 00025798 • Tel. 257 089 500 • Fax 257 531 376 • e-mail secretar@geology.cz • <http://www.geology.cz/>



Sjednocená legenda GeoČR 50

kenozoikum	
kvartér	
holocén	
1	naválka, hařdo, odvíř (antropogenní) (doložení pramenů)
6	rovní sediment (řivňový nečteně + suchomý vodní náčd)
7	smíšený sediment (doložení náčd)
12	pláto-Náitř až hřivto-plátoř (doložení) (složení postř)
13	kamenitý až hřivto-kamenitý sediment (doložení) (složení postř)
pleistocén	
16	spřst a spřstová hřivto (složení křemen + přímst + CaCO ₃)
22	pláto, štrk (řivňový) (složení postř)
26	pláto, štrk (řivňový) (složení postř)
ČESKÝ MASIV - POKRYVNÉ ÚTVARY A POSTVARISKÉ MAGMATITY	
mezozoikum	
křída	
křída svrchní	
307	plátoř sřivtoř až řivtoř (složení křemen + přímst + CaCO ₃) (marin)
313	řivtoř, prachovce, plátoř křemen, řivtoř, glaukonitická, vápenec (složení křemen až marin)
paleozoikum	
karbon, perm	
karbon svrchní, perm spodní	
400	vápenec až břidlice
404	řivtoř, prachovce, plátoř
406	řivtoř, prachovce, plátoř
408	řivtoř, prachovce, plátoř s polohami křemenů a sřivtoř

ČESKÝ MASIV - KRYSTALINIKUM A PREVARISKÉ PALEOZOIKUM

karbon	
karbon spodní	
481	řivtoř břidlice, prachovce, řivtoř (složení)
482	řivtoř (složení)
483	vápenec (složení)
devon, karbon	
devon svrchní, karbon spodní	
503	křemen břidlice až řivtoř (složení křemen)
506	řivtoř vápenec (složení)
devon střední, devon svrchní, karbon spodní	
509	vápenec (složení)
devon	
devon střední, devon svrchní	
510	vápenec (složení křemen až)
511	vápenec (složení křemen až)
devon spodní, devon střední	
514	řivtoř břidlice, vápenec
515	řivtoř vápenec (složení křemen až)
proterozoikum	
neoproterozoikum	
1006	řivtoř až břidlice (složení křemen až)
KARPATY	
kenozoikum	
neogén	
miocén	
1020	vápenec (marin)
1021	řivtoř až břidlice, řivtoř s polohami křemen až
1023	řivtoř až břidlice (složení křemen až)

Obr. 1. Výřez z geologické mapy GeoČR 50 (zdroj <http://www.geology.cz>) se zákresem k. ú. Knínice u Blanska (zelená hranice).

Z hlediska ložiskové geologie se na k. ú. Knínice u Blanska nenachází žádné ložisko nerostných surovin, dobývací prostor ložiska ani chráněné ložiskové území nerostných surovin.

KPÚ Knínice u Boskovic – vnitřní a vnější obvod pozemkové úpravy

79268/2012-MZE



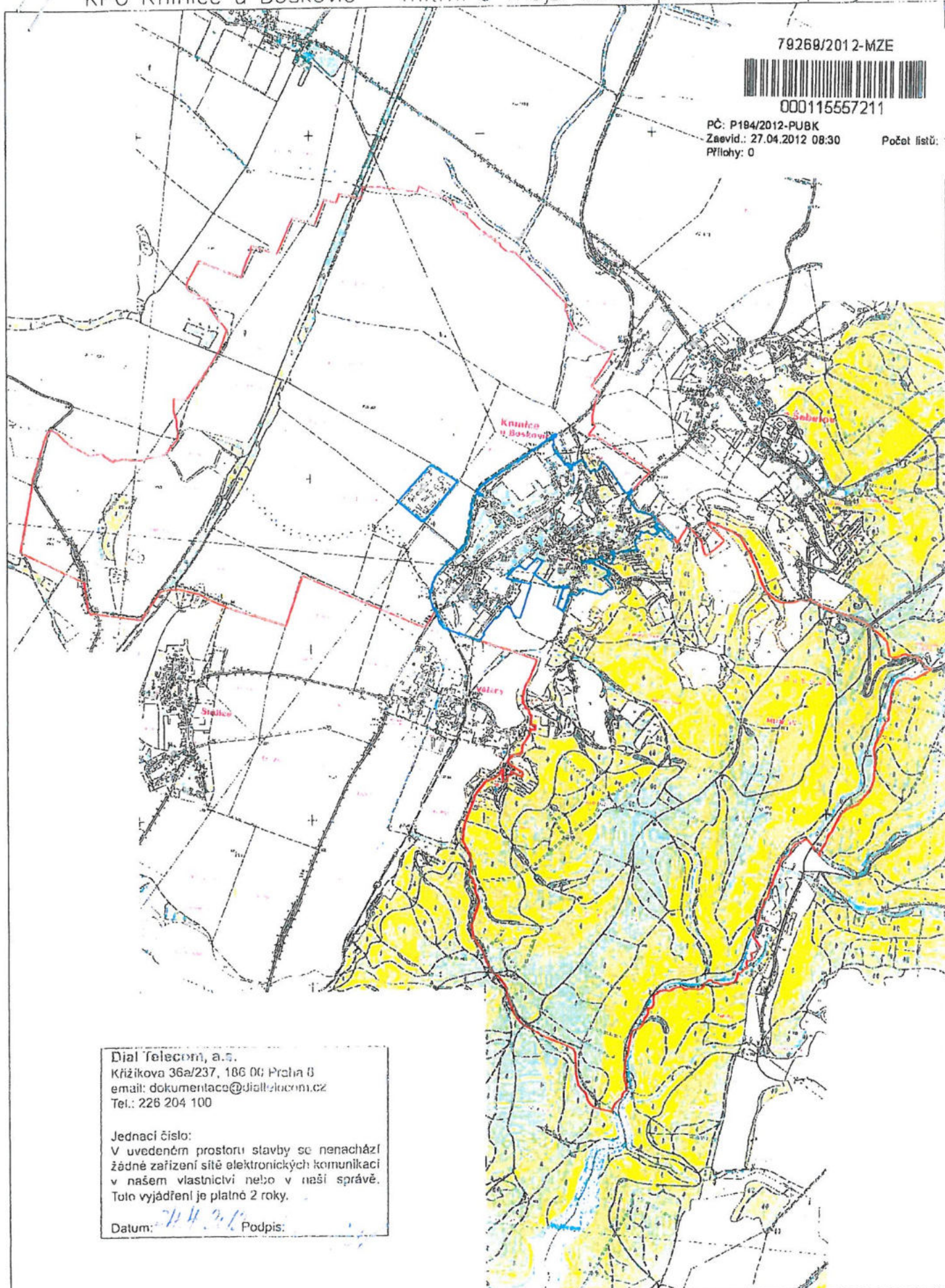
000115557211

PC: P184/2012-PUBK

Zaevid.: 27.04.2012 08:30

Přílohy: 0

Počet listů: 1



Dial Telecom, a.s.
Křížkova 36a/237, 186 00 Praha 8
email: dokumentace@dialtelecom.cz
Tel.: 226 204 100

Jednací číslo:
V uvedeném prostoru stavby se nenachází
žádné zařízení sítě elektronických komunikací
v našem vlastnictví nebo v naší správě.
Toto vyjádření je platné 2 roky.

Datum: 27.4.2012 Podpis:

Předávací protokol

E.ON Česká republika, s.r.o. Brno, F.A. Gerstnera 2151/6, 370 49 České Budějovice
 Technická evidence a dokumentace
 pracoviště: Boskovice
 pracovník: Daněk Otto

předává na žádost: *(organizace nebo osoba, zastoupená, adresa, IČO)*

zástupce žadatele:

v lokalitách:

průběhy energetických sítí: vvn*, vn*, nn*
 poloha energetických zařízení: lokalita
 druh vedení: nadzemní*, podzemní*
 v digitální podobě ve formátu DGN.

Poznámka:

Nadzemní průběhy sítí všech napěťových úrovní jsou zobrazeny většinou pouze překreslením (kvalita – z dokumentace nebo přibližný zákres).

Podzemní průběhy sítí všech napěťových úrovní jsou buď překresleny ze stávající dokumentace, nebo vyhledány a zaměřeny.

Výše uvedené údaje budou použity za účelem:

Žadatel se zavazuje, že svěřené údaje a informace použije pouze pro svou potřebu ke splnění výše uvedeného účelu.

Žadatel provede taková opatření, aby zabránil úniku těchto údajů a informací, popř. jejich šíření a rozmnožování či jejich jinému užití nepovolanou osobou právnickou či fyzickou.

Žadatel se zavazuje neposkytovat svěřené údaje a informace třetím osobám bez souhlasu E.ON Distribuce, a.s.

Žadatel bere na vědomí, že v případě úniku údajů a informací budou proti němu vyvozeny sankce v souladu s příslušnými ustanoveními Obchodního zákoníku. E.ON Distribuce, a.s. je oprávněna kromě vyčíslené náhrady škody požadovat po žadateli přiměřené zadostiučinění (dle ust. §53 a násl. zák. č. 513/1991 Sb.) ve formě smluvní pokuty ve výši 10 000 Kč dle závažnosti případu za každý jednotlivý případ porušení a žadatel je povinen stanovenou výši pokuty uhradit nejpozději do 1 měsíce od doručení výzvy E.ON Distribuce, a.s.

Tyto průběhy nenahrazují vyjádření E.ON o existenci zařízení, ani vyjádření o způsobu připojení na energetickou síť.

V dne
 Podpis pracovníka přebírajícího data:

V dne
 Podpis pracovníka předávajícího data:

* nehodící se škrtněte či vůbec neuvádějte

Nadzemní vedení NN (zelená barva) je na vrstvách č. 1, 4, 8, 50
 Podzemní vedení NN (zelená barva) je na vrstvách č. 5, 52

Nadzemní vedení VN (červená barva) je na vrstvách č. 1, 4, 52
 Podzemní vedení VN (červená barva) je na vrstvách č. 5, 44

Nadzemní vedení VVN (modrá barva) je na vrstvě č. 7





**Hasičský záchranný sbor
Jiho moravského kraje
Územní odbor Blansko,
Poříčí 22, 678 01 Blansko**

82924/2012-MZE



000117038782

PC: P21200/2012-CMZE
Zaevld.: 04.05.2012 10:50
Přílohy: 0

Počet listů:

32

Ev. č.: HSBM-18-40/2-POKR-2012

Blansko dne : 4. května 2012

Výtisk číslo : 1

Počet listů : 1

Ministerstvo zemědělství
Pozemkový úřad Blansko
Poříčí 1569/18
678 42 Blansko 1

Vyjádření z pohledu dotčení zájmů HZS Jiho moravského kraje, územní odbor Blansko

Vyřizuje : por. Mgr. Ludmila Pitková, tel.: 950 611 128, fax : 950 611 119, e-mail : pitkova@hzsobk.cz

Akce : „Komplexní pozemkové úpravy v k. ú. „Knínice u Boskovic“

Hasičský záchranný sbor Jiho moravského kraje, územní odbor Blansko projednal Vámi předloženou žádost ze dne 25. dubna 2012 o vyjádření k řízení o komplexních pozemkových úpravách v katastrálním území Knínice u Boskovic z pohledu dotčení vlastních zájmů HZS Jiho moravského kraje.

K předmětnému řízení nemá HZS Jiho moravského kraje, územní odbor Blansko z pohledu dotčení vlastních zájmů žádných připomínek ani požadavků.

Na uvedeném území se nenachází žádné zařízení v naší správě.

plk. Ing. Josef Nečas
ředitel územního odboru Blansko

KAMENOLOMY ČR s.r.o.
DIREKCE RT
Oblast BB
Polanecká 849
CZ – 721 08 Ostrava - Svinov

Tel. +420 596 964 468
Fax +420 596 967 496
e-mail: kcr.office@mineral.eu.com
<http://www.mineral-cesko.com/cz/>



MINISTERSTVO ZEMĚDĚLSTVÍ
POZEMKOVÝ ÚŘAD BLANSKO
Poříčí 1569/18
678 42 BLANSKO

Váš dopis zn. / ze dne
75476/2012-MZE-130753 / 23.4.2012

Naše značka
/ 2012

Vyřizuje / linka
Ing. Janas / 596 978 390

Ostrava 27.4.2012

Věc: Komplexní pozemkové úpravy v k.ú. Knínice u Boskovic - vyjádření

K vaší žádosti ze dne 23.4.2012, pod č.j. 75476/2012-MZE-130753 vám sdělujeme, že v katastrálním území Knínice u Boskovic nejsou dle nám dostupných podkladů dotčeny naše zájmy související s těžbou nerostu v kamenolomu Lhota Rapotina, dobývací prostor Lhota Rapotina, nacházející se v k.ú. Lhota Rapotina, Újezd u Boskovic a Doubravice nad Svitavou.

S pozdravem

„Zdař Bůh“

Ing. Milan Kubica
vedoucí odd. zajištění surovin

MINERAL
KAMENOLOMY ČR s.r.o.
DIREKCE RT
Oblast BB
Polanecká 849
721 08 Ostrava - Svinov

80598/2012-MZE



000115989869

PČ: P202/2012-PUBK
Zaevid.: 30.04.2012 14:01 Počet listů: 1
Přílohy: 0

ZAPSANÝ Krajský obchodní soud v Ostravě
oddíl C, vložka 24982

IČO 49452011
DIČ CZ49452011

TEL: 596 978 360
FAX 596 964 466
E-MAIL: milan.kubica@mineral.eu.com

Vyhotoveno ve 2 výtiscích o 1 listu

Výtisk č. 1 : žadateli

počet listů : 1

Výtisk č. 2 : HZS ÚO Blansko

počet listů : 1

Vypracoval : por. Mgr. Ludmila Pitková

dne : 4. 5. 2012

Schválil : plk. Ing. Josef Nečas

dne : 4. 5. 2012

Vypravil : Sejbalová Martina

dne : 4. 5. 2012

Uloženo : sběrač ev.č. 18-40

počet listů : 3

Skartační znak : V 10

Rok skartačního řízení : 2023

Katastrální úřad pro Jihomoravský kraj se sídlem v Brně
Katastrální pracoviště Boskovice
Hybešova 5, 680 11 Boskovice

215322/2012-MZE



000170481540

PČ: P53860/2012-CMZE
Zaevid.: 23.11.2012 10:30
Přílohy: 0

Počet listů:

Ministerstvo zemědělství ČR
Pozemkový úřad Blansko
Poříčí 1569/1818
678 42 Blansko

Sp.zn.: KÚ-06621/2012-731-05001
V Boskovicích 21.11. 2012

Stanovení podmínek k ochraně zájmů zeměměřictví a katastru
ve smyslu § 6 odst. 6 zákona č. 139/2002 Sb.
v případě pozemkových úprav
v k.ú. Knínice u Boskovic

Dne 23.4.2012 obdržel Katastrální úřad pro Jihomoravský kraj, Katastrální pracoviště Boskovice (dále jen „KP“) vyrozumění o zahájení komplexních pozemkových (dále jen „KPÚ“) v katastrálním území Knínice u Boskovic. Výsledky KPÚ budou využity v souladu s § 13 odst. 1 písmeno c) zákona číslo 344/1992 Sb., v platném znění, pro obnovu katastrálního operátu.

V souladu s ustanovením § 6 odst. 6 zákona č. 139/2002 Sb., ve znění pozdějších předpisů, KP ve smyslu § 64 odst. 1 vyhlášky č. 26/2007 Sb., ve znění pozdějších předpisů, stanovuje tyto podmínky:

I. OBECNÉ PODMÍNKY

1. Výsledkem KPÚ bude soubor geodetických a popisných informací ve struktuře a výměnném formátu stanoveném Českým úřadem zeměměřickým a katastrálním (dále jen „ČÚZK“), platným ke dni předání výsledků pozemkových úprav katastrálnímu úřadu.
2. Při práci na KPÚ bude postupováno v souladu s ustanoveními zejména následujících obecně závazných a dalších předpisů:
 - zákon č. 139/2002 Sb., o pozemkových úpravách a pozemkových úřadech a o změně zákona č. 229/1991 Sb., o úpravě vlastnických vztahů k půdě a jinému zemědělskému majetku, ve znění pozdějších předpisů (dále jen „PÚZ“),
 - vyhláška č. 545/2002 Sb. o postupu při provádění pozemkových úprav a náležitostech návrhu pozemkových úprav, ve znění pozdějších předpisů (dále jen „PÚV“),
 - zákon č. 344/1992 Sb., o katastru nemovitostí České republiky, ve znění pozdějších předpisů (katastrální zákon, dále jen „KatZ“),
 - vyhláška č. 26/2007 Sb., kterou se provádí zákon č. 265/1992 Sb., o zápisech vlastnických a jiných věcných práv k nemovitostem, ve znění pozdějších předpisů, a zákon č. 344/1992 Sb., o katastru nemovitostí ČR (katastrální zákon), ve znění pozdějších předpisů (katastrální vyhláška, dále jen „KatV“),
 - zákon č. 200/1994 Sb., o zeměměřictví a o změně a doplnění některých zákonů souvisejících s jeho zavedením, ve znění pozdějších předpisů,

IČ
00213730

Telefon
516 428 961

E-mail
kp.boskovice@czuzk.cz

ID datové schránky:
tspicap

- vyhláška č. 31/1995 Sb., kterou se provádí zákon č. 200/1994 Sb., o zeměměřičství a o změně a doplnění některých zákonů souvisejících s jeho zavedením, ve znění pozdějších předpisů,
- Návod pro obnovu katastrálního operátu a převod, č.j. ČÚZK 6530/2007- 22, včetně dodatku č. 1 a 2 (dále jen „Návod“),
- Návod pro vedení a správu katastrálního operátu, č.j. ČÚZK 4571/2001-23, v platném znění,
- Struktura výměnného formátu ISKN, č.j. ČÚZK 5598/2002-24, v platném znění,
- Společný metodický pokyn ČÚZK a Ústředního pozemkového úřadu MZe ze dne 21.9.2007 č.j. ČÚZK 5141/2007-22 a č.j. 35630/07-17171 k aplikaci některých ustanovení vyhlášky č. 26/2007 Sb., ve znění pozdějších předpisů, včetně Dodatku č.1 ze dne 25.1.2008 (dále jen „Společný pokyn ze dne 21.9.2007“),
- Společný metodický pokyn ČÚZK a Ústředního pozemkového úřadu MZe ze dne 12.9.2011 č.j. 151926/2011-MZE-13301 a č.j. ČÚZK-15274/2011-22, k otázce šetření hranic a některých náležitostí v případě pozemků v pozemkových úpravách neřešených ve smyslu ust. § 2 zákona č.139/2002 Sb., o pozemkových úpravách a pozemkových úřadech a o změně zákona č. 229/1991 Sb., ve znění pozdějších předpisů (dále jen „Společný pokyn ze dne 12.9.2011“),
- Změny údajů BPEJ při provádění pozemkových úprav č.j. ČÚZK 5553/2010-22.

3. Organizační zajištění

Pozemkový úřad (dále jen „PÚ“) sdělí KP neprodleně po uzavření výběrového řízení na zpracovatele KPÚ název a sídlo zpracovatelské firmy, jméno a kontaktní údaje na úředně oprávněné osoby zodpovědné za zpracování návrhu KPÚ a osoby odpovědné za zpracování jejich geodetické části a jméno a příjmení (případně jméno a příjmení zastupující osoby) (telefon, e-mail) kontaktní osoby pověřené jednat za pozemkový úřad. Dále PÚ sdělí katastrálnímu pracovišti rámcový časový harmonogram zpracování KPÚ/JPÚ a bude průběžně informovat o případných změnách.

Na straně KP bude ve věci KPÚ v k. ú. Knínice u Boskovic jednat *Ing. Zdeněk Jelínek a Ing. Drahomíra Starová*. Pokud jde o poskytování aktuálních údajů vedených v souboru popisných informací (SPI) a souboru geodetických informací (SGI) katastru nemovitostí (KN) vztahujících se k území řešenému v pozemkových úpravách (i k územím sousedním) ze strany KP, může PÚ pověřit k jejich vyzvednutí přímo zaměstnance zpracovatelské firmy. Dílčí požadavky o údaje bude možné podat i elektronickou formou.

Případné změny ve stanovených podmínkách, vyplývající ze změn právních předpisů v průběhu provádění prací, budou řešeny po vzájemném projednání.

4. Číslování parcel

Nové parcely budou označeny ve dvou číselných řadách podle zásad pro označování parcel stanovených v § 4 KatV. Číselná řada nově vznikajících pozemkových, příp. stavebních parcel bude navazovat na číselnou řadu pozemkových, resp. stavebních parcel přidělenou a evidovanou v SPI KN. Čísla parcel s označením druhu pozemku zastavěná plocha a nádvoří se měnit nebudou, stejně tak čísla parcel neřešených ve smyslu § 2 PÚZ, u kterých dojde pouze k obnově SGI.

5. Obvod KPÚ

- Obvod zpracovávaného území pozemkových úprav bude stanoven především po v katastru již evidovaných hranicích pozemků. V případě potřeby budou nově navrženy změny hranice katastrálního území (příp. obce, okresu, kraje) tak, aby nové hranice probíhaly po hranicích označených trvalým způsobem nebo po nových hranicích vzniklých při dělení pozemků v rámci zpracování pozemkových úprav. KP budou předány veškeré podklady potřebné k řízení o změně hranice katastrálního území tak, jak je stanoveno v § 22 až § 27 KatV.
- Pokud nelze obvod zpracovávaného území KPÚ stanovit po hranicích pozemků v terénu znatelných, lze hranice před ZPH vyznačit („předvytyčit“). Podkladem pro tolo vytyčení je rastr transformovaný na identické body, pokud nelze souřadnice lomových bodů získat přesnějším způsobem.

6. Stanovení způsobu transformace rastrových souborů map dřívějších pozemkových evidencí

Pro zpracování KPÚ bude využit vyrovnaný rastr map dřívějších pozemkových evidencí, který poskytne KP. Tento rastr bude dle možností dále upraven vhodně zvolenou zpřesňující transformací (např. podobnostní s Jungovou dotransformací) s využitím zaměřených identických bodů, popř. identických linií. Identickými body jsou v terénu jednoznačně identifikovatelné a ve vyrovnaném rastru zobrazené body. Zejména se jedná o zachované hraniční znaky na hranici katastrálního území, původní hraniční znaky nalezené uvnitř katastrálního území, rohy budov, popř. body na jiných trvalých předmětech zobrazených v mapě dřívější pozemkové evidence. Identické linie mohou být tvořeny terénními rozhraními, rigoly apod. V případě potřeby lze pro vyčleněná území použít blokových transformací.

II. PODMÍNKY K USTANOVENÍM KatZ, KatV, PÚZ a PÚV

§ 66 odst. 1 písm. q) KatV (revize bodových polí a doplnění PPBP)

Zpracovatel KPÚ/JPÚ bude postupovat podle § 68 katastrální vyhlášky a podle bodu 2 Návodu. Podrobné polohové bodové pole bude po projednání s KP určeno a stabilizováno v rozsahu odpovídajícím potřebám zpracování KPÚ. Před osazením měřických značek bude zpracován návrh doplnění podrobného polohového bodového pole, který bude předložen KP k posouzení. Podle ustanovení § 8 odst. 3 zákona č. 200/1994 Sb., o zeměměřictví, v platném znění, projedná zřizovatel bodu (zpracovatel geodetické části KPÚ) umístění bodu s vlastníkem nemovitosti, na které se značka zřizuje a připraví dokumentaci „Oznámení o zřízení měřické značky“, kterou předá správci značky (katastrálnímu úřadu). Údaje o bodovém poli budou na KP předávány v importním formátu CSV.

§ 9 odst. 5 PÚZ, § 66 odst. 1 písm. d) KatV a § 5 PÚV (zjišťování průběhu hranic pozemků)

Při změně nebo opravě geometrického a polohového určení (GPU) hranic parcel (přesahující hodnoty ustanovení § 85 odst. 5 KatV, které nevstupují do pozemkových úprav a přiléhají k jejímu obvodu, např. na hranici k.ú. ze sousedního k.ú. nebo z intravilánu), zhotovitel vyhotoví GP (na opravu GPU nemovitosti).

V případě potřeby se dodatečně upraví obvod pozemkových úprav v průběhu ZPH. Cílem je, aby sporné, nebo mapě neodpovídající hranice nebyly na obvodu upravovaného území.

§ 88 a § 89 KatV (označování hranic pozemků)

Lomové body vyšetřených hranic budou označeny v souladu s ustanovením § 88 KatV, kromě míst, kde je to neúčelné (např. v půdních celcích). Významné lomové body na obecní (katastrální) hranici a styk hranic tří a více obcí budou stabilizovány v souladu s ustanovením § 89 KatV.

§ 66 odst. 1 písm. e), h), i) KatV (zaměření obvodů a hranic neřešených pozemků obvodu liniových staveb uvnitř pozemkových úprav)

Pro každou ucelenou část obvodu KPÚ bude vyhotoven samostatný Záznam podrobného měření změn (ZPMZ) a pro každou ucelenou část měření uvnitř obvodu úpravy (neřešené pozemky) dokumentace splňující příslušná ustanovení KatZ a bodu 4.3 Návodu (měřické náčrty, zápisníky a další).

- Zaměření obvodu KPÚ resp. hranic skupiny pozemků neřešených bude zpracováno formou ZPMZ.
- V případě, že obvod dělí stávající pozemek, bude vyhotoven GP na rozdělení pozemku [§ 73 odst. 1 písmeno b)]. Geometrický plán (plány) budou přílohou žádosti o zápis obvodu do KN.
- V případě, kdy stávající obvod není určen podrobnými body s KK 3, bude vyhotoven geometrický plán pro průběh vlastníky upřesněné hranice pozemků (§ 73 odst. 1 písmeno i). Geometrický plán (plány) budou přílohou žádosti o zápis obvodu do KN. Nejpozději v době podání žádosti musí být katastrálnímu úřadu předány výsledky ZPH (soupisy nemovitostí, náčrty ZPH).

V případě, že bude zjištěna chyba v zobrazení vlastnické hranice (bude překročena polohová odchylka pro příslušný kód kvality daného bodu) a budou splněny podmínky pro opravu dle ustanovení § 8 KatZ a § 52 KatV, bude samostatně zpracován geometrický plán na opravu geometrického a polohového určení podle § 73 odst. 1 písm. g) KatV včetně písemného prohlášení vlastníků podle § 52 odst. 3 písm. b). Žádost vlastníků o provedení opravy může být nahrazena žádostí pozemkového úřadu.

§ 66 odst. 1 písm. a) KatV, § 11 odst. 5 PÚZ

Seznamy parcel pro zápis poznámek na LV „Zahájeny pozemkové úpravy“ a „Schválení pozemkové úpravy“ budou předány na KP jak v písemné, tak v elektronické podobě, a to jako typ souboru CSV (oddělený středníky).

Pozemky neřešené ve smyslu § 2 PÚZ, u kterých je potřeba obnovit SGI

O zpracování podkladů pro obnovu SGI pro pozemky pouze zaměřené a v obvodu pozemkových úprav neřešené (nesměňované) bude podle bodu 3 písm. c) přílohy PÚV uzavřena mezi KP a PÚ dohoda, postupováno bude podle společného pokynu ze dne 12. 9. 2011.

Řešení nesouladů

Pokud zpracovatel pozemkových úprav (příp. pozemkový úřad) zjistí nesoulad mezi SPI a SGI, předá je neprodleně katastrálnímu pracovišti k řešení, které provede prošetření a opravu nesouladů ve lhůtách stanovených katastrálním zákonem pro provedení opravy.

§ 66 odst. 1 písm. l) a odst. 2 KatV (předávání výsledků)

PÚ zajistí, že výsledky zeměměřických činností při zpracování návrhu KPÚ budou katastrálnímu pracovišti předkládány k úřednímu přezkoušení průběžně po ukončení každé dílčí etapy prací. Koncept DKM ve VFK a koncept rozhodnutí pozemkového úřadu o výměně nebo přechodu vlastnických práv včetně příloh budou po předchozí kontrole ze strany pozemkového úřadu předloženy KP nejméně 30 dní před vydáním rozhodnutí; pozemkový úřad nevydá toto rozhodnutí, dokud mu KP písemně nepotvrdí, že veškeré výsledky zeměměřických činností byly úředně přezkoušeny a jsou způsobilé k převzetí do katastru.

Vztažné měřítko grafického souboru digitální mapy obnoveného katastrálního operátu bude 1:1 000. Data pro zápis KPÚ do katastru nemovitostí budou předána ve struktuře nového výměnného formátu ISKN.

PÚ zajistí, že výsledná data KPÚ (předávaná po jednotlivých etapách) předá zpracovatel pozemkovému úřadu a ten po provedení kontrol katastrálnímu pracovišti podle ust. § 66 KatV. Elektronicky pak ve struktuře přílohy č. 56 Návodu (adresáře 04, 06, 07, 09 a 14). Data musí být ověřena oprávněným zeměměřickým inženýrem v předepsaném rozsahu v podobě elektronické i analogové.

Ing. Zdeněk Jelínek

ředitel katastrálního pracoviště

Otisk úředního razítka

02

KRAJSKÁ HYGIENICKÁ STANICE
JIHOMORAVSKÉHO KRAJE se sídlem v Brně
Jeřábkova 4, 602 00 BRNO

Číslo jednací: KHSJM 19605/2012/BK/HOK
Spisová značka: S-KHSJM 00926/2012

K podání: KHSJM 18136/2012/BK/HOK

Oprávněná úřední osoba: Ing. Jana Dvořáková / ÚP Blansko
tel: 516 497 151
fax: 516 497 111
e-mail: jana.dvorakova@khsbrno.cz

Pozemkový úřad Blansko
Poříčí 1569/18
678 42 Blansko 1

V Blansku dne 2.5.2012

Komplexní pozemkové úpravy v katastrální území Knínice u Boskovic
- sdělení KHS JmK

Dne 24.4.2012 obdržela Krajská hygienická stanice Jihomoravského kraje se sídlem v Brně (dále jen KHS JmK) žádost Pozemkového úřadu Blansko, Poříčí 1569/18, 678 42 Blansko o poskytnutí údajů a informací pro pozemkové úpravy v katastrálním území Knínice u Boskovic.

KHS JmK konstatuje, že v katastrálním území Knínice u Boskovic nejsou dotčeny zájmy chráněné orgánem ochrany veřejného zdraví, nenachází se zde zařízení v naší správě.

otisk úředního razítka

Oprávněná úřední osoba
Ing. Jana Dvořáková, v.r.
odborný referent odd. HOK

Rozdělovník:

1. Pozemkový úřad Blansko, DS yphaax8
2. KHS JmK - spis

81737/2012-MZE



000116506393

PC: P20835/2012-CMZE
Zaevd.: 02.05.2012 15:51
Přílohy: 0

Počet listů:

KRAJSKÝ ÚŘAD JIHOMORAVSKÉHO KRAJE

Odbor životního prostředí

Žerotínovo náměstí 3/5, 601 82 Brno

93558/2012-MZE



000121450868

PČ: P24074/2012-CMZE
Zaevid.: 23.05.2012 08:00
Přílohy: 0

Počet listů:

Váš dopis zn.: 75430/2012-MZE-130753
Ze dne: 18.1.2012
Č. j.: JMK 7 272/2012
Sp. zn.: S-JMK 7 272/2012/OŽP
Vyřizuje: Vodičková
Telefon: 541 65 1584
Datum: 16.5.2012

Pozemkový úřad Blansko
Poříčí 1569/18
678 42 BLANSKO

„KPÚ v k.ú. Knínice u Boskovic – oznámení o zahájení řízení“ k.ú. Knínice u Boskovic, okres Blansko – vyjádření

Krajský úřad Jihomoravského kraje obdržel dne 23. 4. 2012 Vaši žádost o vyjádření z hlediska našich zájmů k záměru „KPÚ v k.ú. Knínice u Boskovic – oznámení o zahájení řízení“ k.ú. Knínice u Boskovic, okres Blansko.

Odbor životního prostředí Krajského úřadu Jihomoravského kraje prověřil uvedenou dokumentaci v rámci přenesené působnosti a v rozsahu své věcné příslušnosti s tímto závěrem:

Z hlediska zákona č. 254/2001 Sb., o vodách ve znění pozdějších předpisů a prováděcích předpisů k tomuto zákonu:

V dotčené lokalitě nevidujeme žádné záplavové území ani ochranné pásmo vodního zdroje či vodního díla, které by bylo stanovené zdejším vodoprávním úřadem. Z hlediska dalších omezení dle vodního zákona, doporučujeme se obrátit na příslušný vodoprávní úřad, v tomto případě MěÚ Boskovice, odbor tvorby a ochrany životního prostředí.

(Ing. Michal Cibulka, kl. 2690)

Z hlediska zákona č. 334/1992 Sb., o ochraně zemědělského půdního fondu ve znění pozdějších předpisů a prováděcích předpisů k tomuto zákonu:

Kompetentním orgánem k vyjádření je podle ust. § 15 písm. i) zákona orgán ochrany zemědělského půdního fondu příslušného obecního úřadu obce s rozšířenou působností.

(Ing. Mikulášek, kl. 2637)

Z hlediska zákona č. 289/1995 Sb., o lesích ve znění pozdějších předpisů a prováděcích předpisů k tomuto zákonu:

Krajský úřad Jihomoravského kraje, odbor životního prostředí, jako orgán státní správy lesů, není dotčeným orgánem, kterým v daném případě je (dle § 48 odst. 3 lesního zákona) příslušný obecní úřad obce s rozšířenou působností a na jehož vyjádření tímto odkazujeme.

Z hlediska zákona č. 114/1992 Sb., o ochraně přírody a krajiny ve znění pozdějších předpisů a prováděcích předpisů k tomuto zákonu:

K možnosti existence vlivu výše uvedeného záměru na lokality soustavy Natura 2000 vydává KrÚ JMK, odbor životního prostředí jako orgán ochrany přírody, příslušný na základě ustanovení § 77a odstavce 4 písmeno n) zákona č. 114/1992 Sb., o ochraně přírody a krajiny ve znění pozdějších předpisů, stanovisko podle § 45i odstavce 1 téhož zákona v tom smyslu, že hodnocený záměr nemůže mít významný vliv na žádnou evropsky významnou lokalitu nebo ptačí oblast.

Výše uvedený závěr orgánu ochrany přírody vychází z úvahy, že hodnocený záměr svou lokalizací zcela mimo území prvků soustavy Natura 2000 a svou věcnou povahou nemá potenciál způsobit přímé, nepřímé či sekundární vlivy na jejich celistvost a příznivý stav předmětů ochrany.

Posuzovaným záměrem nejsou dotčeny žádné další zájmy ochrany přírody, u nichž je k výkonu státní správy příslušný krajský úřad ve smyslu ust. § 77a zákona č. 114/1992 Sb., o ochraně přírody a krajiny, ve znění pozdějších předpisů.

(Ing. Petr Svoboda, kl. 1556)

Z hlediska zákona č. 86/2002 Sb., o ochraně ovzduší ve znění pozdějších předpisů a prováděcích předpisů k tomuto zákonu:

Bez připomínek

Z hlediska zákona č. 185/2001 Sb., o odpadech ve znění pozdějších předpisů a prováděcích předpisů k tomuto zákonu:

Bez připomínek

Z hlediska zákona č. 100/2001 Sb., o posuzování vlivů na životní prostředí ve znění pozdějších předpisů a prováděcích předpisů k tomuto zákonu:

Bez připomínek

Z hlediska zákona č. 76/2002 Sb., o integrované prevenci ve znění pozdějších předpisů a prováděcích předpisů k tomuto zákonu:

Bez připomínek

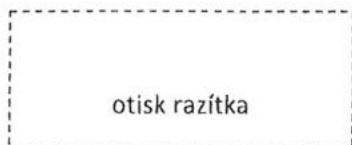
Z hlediska zákona č. 59/2006 Sb., o prevenci závažných havárií způsobených vybranými nebezpečnými chemickými látkami nebo chemickými přípravky a o změně zákona č. 258/2000 Sb., o ochraně veřejného zdraví a o změně některých souvisejících zákonů, ve znění pozdějších předpisů, a zákona č. 320/2002 Sb., o změně a zrušení některých zákonů v souvislosti s ukončením činnosti okresních úřadů, ve znění pozdějších předpisů, (zákon o prevenci závažných havárií), a prováděcích předpisů k tomuto zákonu:

Bez připomínek

Z hlediska zákonů č. 44/1988 Sb., o ochraně a využití nerostného bohatství, č. 61/1988 Sb., o hornické činnosti, výbušninách a o státní báňské správě, č. 62/1988 Sb., o geologických pracích a o Českém geologickém úřadu ve zněních pozdějších předpisů a prováděcích předpisů k těmto zákonům:

Bez připomínek

Toto vyjádření není rozhodnutím ve smyslu zákona č. 500/2004 Sb., o správním řízení a nelze se proti němu odvolat. Nenahrazuje rozhodnutí, souhlasy a jiná správní opatření vydávaná ostatními správními úřady na úseku životního prostředí.



Ing. Bc. Anna Hubáčková, v.r.
vedoucí odboru životního prostředí

Za správnost vyhotovení: Vodičková Hana

IČ	DIČ	Telefon	Fax	E-mail	Internet
708 88 337	CZ70888337	541 651 111	541 651 209	vodickova.hana@kr-jihomoravsky.cz	www.kr-jihomoravsky.cz



Pozemkový úřad Blansko
Ing. Vladislav Čípek
Poříčí 1569/18
678 42 Blansko 1

VÁŠ DOPIS ZN.	ČÍSLO JEDNACÍ	SPISOVÁ ZNAČKA	DATUM
	LCR952/002053/2011		14.5.2012
VYŘIZUJE	TELEFON	GSM	FAX
Ing. Brücknerová	956 952 207	724 523 990	542 215 063
			E-MAIL
			brucknerova.ost52@lesy.cz

Věc: Vyjádření ke komplexní pozemkové úpravě v k.ú. Knínice u Boskovic

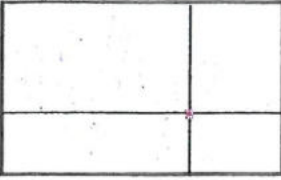
V souvislosti s komplexní pozemkovou úpravou v k.ú. Knínice u Boskovic sdělujeme následující: Lesy České republiky, s.p., Správa toků – oblast povodí Dyje jsou v zájmové oblasti správcem **levostranného přítoku vodního toku Semíč** (IDVT: 10206400), a **pravostranného přítoku vodního toku Bělá** (IDVT: 10199713). Dále částečně může do předmětného k.ú. zasahovat Kořeňský potok (IDVT: 10188868) a Višňový potok (IDVT: 10205796). Ostatní vodní toky v tomto k.ú. spravuje Povodí Moravy.

Pokud to bude v rámci komplexních pozemkových úprav možné, požadujeme zaměření uvedených koryt toků, přidělení parcelních čísel a zapsání v KN na list vlastnictví ČR s právem hospodařit pro Lesy České republiky, s.p. V příloze zasíláme vodohospodářskou mapu se zákresem toků.

S pozdravem

Ing. Miroslav Kahánek
vedoucí Správy toků – oblast povodí Dyje

Přehledka



Výběr tematické mapy
CEVT - Převod od ZVHS

Aktivní vrstva
CEVT10 komplet

Souřadnice JTSK(m)
JTSK X: 1120932
JTSK Y: 586101

Měřítko
1 : 36209
1086m

JPRL PE

Výběr JPRL

LHC --- +

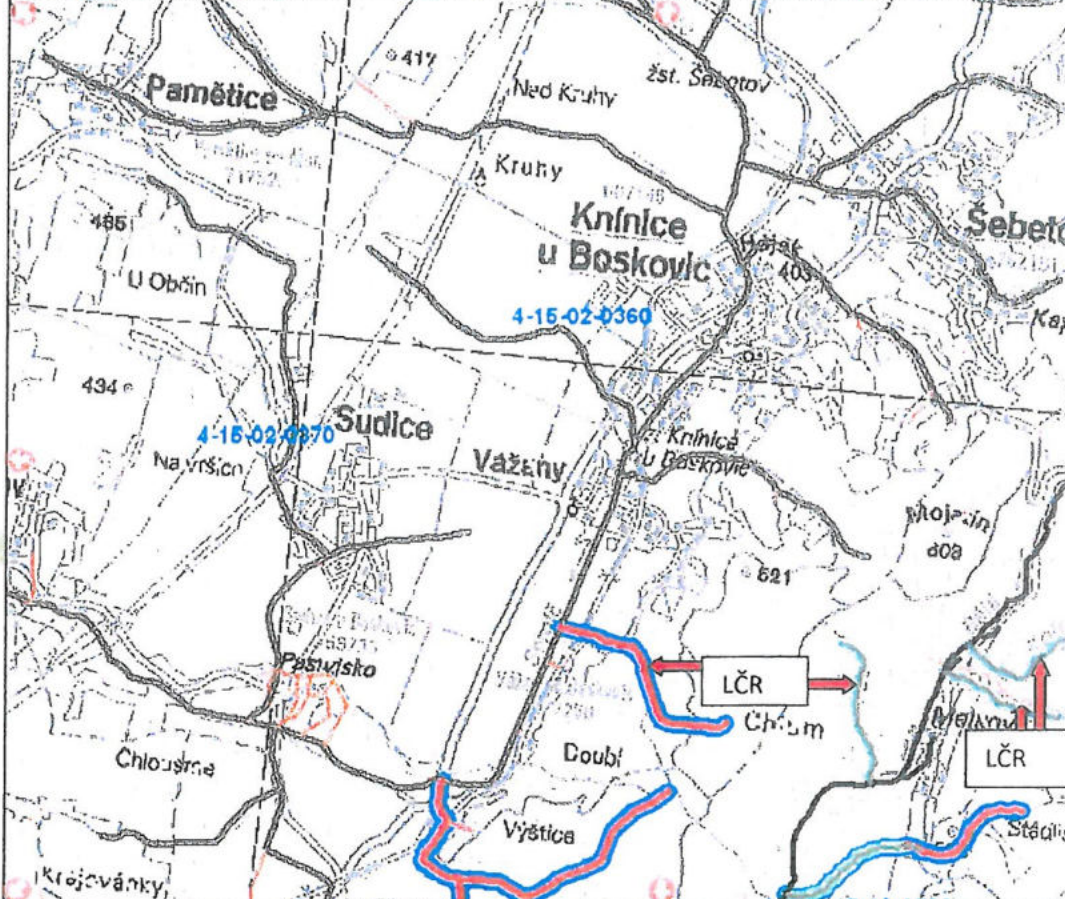
ODD --- +

DIL --- +

PSK --- +

☒ **Kontakt na správce:**
Tomáš Svz, Martin Hamák

Mapa Výhled Vyhledat Nastavení Nápověda



Domů Zpět
Copyright © 2005 Inter

LESY

4

82816/2012-MZE



000116974320

PČ: P208/2012-PUBK
Zaevid.: 04.05.2012 10:10
Přílohy: 0

Počet listů: 1

11 Sedkova 548, 679 21 Černá Hora, tel.: 420 516 428 598, fax: 420 516 428 591, lesy@lesy-cr.cz, lesy@lesy-cr.cz

31

Pozemkový úřad Blansko

Poříčí 1569/18

678 42 Blansko

VÁŠ DOPIS ZN.	ČÍSLO JEDNACÍ	SPISOVÁ ZNAČKA	DATUM
	LCR144/001013/2012	144/2012/84/13.4	24. 4. 2012
VYŘIZUJE	TELEFON	GSM	FAX
Ing. Vaňková	956144108	724 523 929	516 428 598
			E-MAIL
			vankova.ls144@lesy-cr.cz

Věc : Komplexní pozemkové úpravy v katastrálním území Knínice u Boskovic

Lesy České republiky, s.p., Lesní správa Černá Hora, mající právo hospodařit k pozemkům v majetku České republiky a vykonávající funkci odborného lesního hospodáře (OLH) v k.ú. Knínice u Boskovic, požadují zachování cestní sítě, která navazuje na lesní cesty sloužící k obhospodařování lesa. Dále upozorňujeme na ochranné pásmo lesa 50 m od hranice lesa, kde vylučujeme zástavbu.

Každá změna druhu pozemku bude projednána se zástupci LS. Při změně druhu pozemku z lesního na ostatní plochu, bude zachována ochrana pozemků určených k plnění funkcí lesa. Změnu z lesního pozemku (ostatní plochy) na trvalý travní porost nebo na ornou půdu se nepřipouští, pokud nebude nabídnut jiný pozemek, přiléhající k lesnímu pozemku. Pozemky ve vlastnictví České republiky, s právem hospodařit pro Lesy České republiky nebudou převáděny na jiné vlastníky bez našeho svolení.

Konkrétní případy budou vždy projednány individuálně.

S pozdravem

„Lesu zdar!“

Ing. Petra Zavřelová
lesní správkyňeLesy České republiky, s.p.
se sídlem Přemyslova 1106, 501 68 Hradec Králové
IČ: 42196451, DIČ: C242196451
Lesní správa Černá Hora
11 Sedkova 548, 679 21 Černá Hora
(04)

Ministerstvo zemědělství
Pozemkový úřad Blansko
Poříčí 18
678 42 Blansko 1

Čj: O/2012/01505

V Kralupech nad Vltavou dne 17.5.2012

Věc: Vyjádření k pozemkové úpravě k.ú Knínice u Boskovic

K vašemu oznámení o zahájení pozemkové úpravy v katastrálním území Knínice u Boskovic sděluji, že společnost MERO ČR, a.s. v tomto katastrálním území nevlastní pozemkové parcely, ani zde na pozemcích jiných vlastníků nemá situována zařízení, event. práva odpovídající právům věcných břemen, svědčící v její prospěch.

S pozdravem

Jiří Pánek
specialista pro majetkoprávní vztahy

92562/2012-MZE



000121080046

PČ: P253/2012-PUBK

Zaevíd.: 22.05.2012 10:49

Přílohy: 0

Počet listů: 1

MĚSTSKÝ ÚŘAD BOSKOVICE
ODBOR TVORBY A OCHRANY ŽIVOTNÍHO PROSTŘEDÍ
Masarykovo náměstí 4/2, 680 18 Boskovice

Č. j. : DMB06025/2012/TOŽP/Me
Sp. znak: 201.0., Skart. znak/ lhůta: V/5
Vyřizuje /linka : Ing. Menšíková /657
Vaše č. j.: 75430/2012-MZE-130753
V Boskovicích dne: 16. 5. 2012

91593/2012-MZE



000120556044

PC: P23502/2012-CMZE
Zaevid.: 21.05.2012 10:31
Přílohy: 0

Počet listů:

Ministerstvo zemědělství ČR
Pozemkový úřad Blansko – ing. Vladislav Čípek
Poříčí 18, 678 27 Blansko

Komplexní pozemkové úpravy v k.ú. Knínice u Boskovic

Městskému úřadu v Boskovicích, odboru tvorby a ochrany životního prostředí bylo doručeno oznámení o zahájení řízení komplexní pozemkové úpravy v katastrálním území Knínice u Boskovic – území s nedokončeným scelovacím řízením.

Na základě výše uvedeného vydáváme následující vyjádření :

Z hlediska ochrany zemědělského půdního fondu podle zákona ČNR č. 334/1992 Sb., o ochraně zemědělského půdního fondu, v platném znění (dále jen zákon), nemáme námitek proti zahájení řízení o komplexní pozemkové úpravě za podmínky, že budou dodržena ustanovení § 4 zákona a dále investor stavby požádá o vydání závazného stanoviska - souhlasu k odnětí zemědělské půdy ze zemědělského půdního fondu podle § 9 odst. 6 zákona v případě , že v rámci pozemkových úprav dojde k trvalému záboru zemědělského půdního fondu (cestní síť a pod.) .

Náležitosti podání stanovuje § 9 odst. 5 zákona a příloha č. 5 vyhlášky č. 13/1994 Sb., kterou se upravují některé podrobnosti ochrany ZPF.

Při odnímání zemědělské půdy ze ZPF je třeba postupovat v souladu s metodickým pokynem odboru ochrany lesa a půdy MŽP ČR ze dne 1.10. 1996 č. j.: OOLP/1067/96 .

V případě nesouladu mezi evidencí kultur pozemků v katastru nemovitostí a skutečným stavem v terénu k nimž došlo v důsledku dlouhodobých pozvolných posunů hranic pozemků náležejících do ZPF, pak jsou oprávněny Katastrální úřady při novém mapování nebo při dalších činnostech spojených s vedením Katastru nemovitostí, projednat zjištěné skutečnosti s vlastníky dotčených pozemků a uvést evidenční stav do souladu se stavem v přírodě (§ 19 zákona).

Z hlediska zájmů chráněných zákonem č. 114/1992 Sb., o ochraně přírody a krajiny, ve znění pozdějších předpisů (dále zákona) sdělujeme následující:

- Při zpracování návrhu KPÚ musí být respektována Aktualizace dokumentace sjednoceného generelu ÚSES a zájmů ochrany přírody a krajiny v okrese Blansko, která je uložena v kanceláři referenta ochrany přírody, odbor TOŽP MěÚ Boskovice.
- Doporučujeme, aby podél navržených polních cest byla navržena jednostranná doprovodná

- zeleně (stromy a keře) v dostatečně širokém travnatém pásu jako interakční prvek.
- Při zpracování návrhu KPÚ musí být respektována veškerá ustanovení zákona (např. ustanovení § 4 odst. 2 zákona, § 63 odst. 1 zákona).

V případě, že bude ze strany projektanta pozemkových úprav nutná konzultace, lze nás navštívit kdykoliv po předchozí telefonické dohodě (tel. 516 488 656).

Z hlediska zájmů chráněných zákonem č. 254/2001 Sb., o vodách a změně některých zákonů (vodní zákon) ve znění pozdějších předpisů, na základě ustanovení §18 vodního zákona, sdělujeme :

- souhlasíme bez připomínek.

Z hlediska zájmů chráněných zákonem č. 289/95 Sb., o lesích a o změně a doplnění některých zákonů, v platném znění (lesní zákon)

K záměru realizace komplexních pozemkových úprav v k. ú. Knínice u Boskovic upozorňujeme a připomínáme, že zpracovatelé i pořizovatelé územně plánovací dokumentace jsou povinni dbát zachování lesa a řídit se přitom ustanoveními zákona č. 289/1995Sb o lesích a o změně a doplnění některých zákonů (Lesní zákon), zejména ve smyslu díky § 14 tohoto zákona.

.. Otisk úředního razítka ..

Ing. Vladimír HENEK
vedoucí odboru tvorby a ochrany ŽP

40

M Ě S T S K Ý Ú Ř A D B O S K O V I C E
Odbor výstavby a územního plánování
Náměstí 9. května 2, 680 11 Boskovice

Č.j.: DMBO 5748/2012/STAV

Vyřizuje: Ing.arch. Dušan Nečas
E-mail: necas.mu@boskovice.cz

Datum: 10.5.2012

Tel: 516 488 739

Fax: 516 488 710

Ministerstvo zemědělství
Pozemkový úřad Blansko
Poříčí 1569/18
678 42 Blansko 1

Vyjádření ke komplexním pozemkovým úpravám v katastrálním území Knínice u Boskovic

K Vaší žádosti z hlediska územního plánování sdělujeme následující:


Městys Knínice u Boskovic má schválený a platný územní plán sídelního útvaru Knínice u Boskovic, schválený zastupitelstvem obce Knínice u Boskovic dne 25.4. 2000.

Současně se chystá vydání nového územního plánu Knínice u Boskovic dne 14.5. 2012, **účinnost nového územního plánu** se stanoví dle **vyvěšení veřejné vyhlášky** po jejím vydání (15. den po vyvěšení územní plán nabývá účinnosti). **Předpokládaný termín nabytí účinnosti nového územního plánu je 30.5. 2012.**

Územní plán sídelního útvaru Knínice u Boskovic, pozbývá platnosti včetně obecně závazné vyhlášky č. 1/2000 nabytím účinnosti **nového územního plánu**.

Po předpokládaném termínu 30.5.2012 požadujeme plně respektovat nový územní plán Knínice u Boskovic.

otisk úředního razítka



Ing. Slavoj Horečka
vedoucí odboru výstavby a ÚP

86093/2012-MZE



000118504391

PČ: P22018/2012-CMZE
Zaevid.: 11.05.2012 09:10
Přílohy: 0

Počet listů:



80591/2012-MZE



000115988758

PČ: P201/2012-PUBK
Zaevld.: 30.04.2012 13:57
Přílohy: 0

Počet listů: 1

Pozemkový úřad Blansko
Ing. Vladislav Čípek

Poříčí 1569/18
678 42 Blansko I

Č.j. KNB 107/2012
Vyřizuje: Marta Korčáková

V Knínicích u Boskovic 26.04.2012

Věc: Komplexní pozemkové úpravy Knínice u Boskovic - souhlas

Dne 25.04.2012 jsme obdrželi žádost adresovanou na Sběrný dvůr Knínice u Boskovic č.p. 160. Jako provozovatel Sběrného dvora, Vám zasíláme souhlas s provedením komplexních pozemkových úprav v katastrálním území Knínice u Boskovic.

Ing. Zdeněk Kříž, starosta

Telefon

516465423

IČO

00280330

Email

mestys@kninice.cz

www

www.kninice.cz



Ministerstvo dopravy

nábřeží Ludvíka Svobody 1222/12
PO BOX 9, 110 15 Praha 1

Pozemkový úřad Blansko

Pořicí 1569/18

678 42 Blansko 2

Váš dopis značky / ze dne	Naše značka	Vyřizuje / linka	Praha
75430/2012-MZE-130753/	225/2012-910-UPR/3-Ma	Marcc Peter, Ing. / 225131436	3.5.2012

Vč: Knínice u Boskovic - komplexní pozemkové úpravy v katastrálním území

Na základě vašeho oznámení o zahájení řízení o komplexní pozemkové úpravě v katastrálním území Knínice u Boskovic sdělujeme :

V dotčeném území MD dlouhodobě sleduje rozvojový záměr realizace rychlostní silnice R 43. Součástí TS „Rychlostní silnice R 43 Svitávka – hranice Jihomoravského kraje“ je Záborový elaborát se zákresem záboru dle technické studie, byly vyznačeny dotčené parcely KN a sestaven jejich seznam s uvedením kultury, čísla LV a velikosti zabíraných ploch.

Do map KN jsou zakresleny hranice záborů, doplněné osou a staničením projektové dokumentace. Vše je šedě podkresleno projektovou situací stavby. Barevně jsou odlišeny plochy vodních toků, železnic, komunikací, lesních a zemědělských pozemků.

ŘSD ČR odbor přípravy staveb vám dopisem čj. 001861/11300/2012 zasílá seznam dotčených parcel na k.ú. Knínice u Boskovic a mapy KN se zákresem záboru v k.ú. Knínice u Boskovic. Žádáme o respektování uvedeného záměru v rámci komplexních pozemkových úprav.

S pozdravem

Ing. Josef K u b o v s k ý
ředitel odboru infrastruktury a ÚP

82579/2012-MZE



000116919352

PČ: P21066/2012-CMZE
Zaevid.: 03.05.2012 15:20
Přílohy: 0

Počet listů:



79965/2012-MZE



000115765860

PČ: P199/2012-PUBK

Zaevid.: 27.04.2012 13:55

Přílohy: 2/2

Počet listů: 1

Pozemkový úřad Blansko
Ing. Vladislav Čípek
Poříčí 1569/18
678 42 Blansko

Naše značka:
3194/12/OVP/Z

Vyřizuje:
Milada Albrechtová

Datum:
25.4.2012

Toto stanovisko je vydáváno ve smyslu zákona č. 458/2000 Sb., zákona č. 127/2005 Sb.
a zákona č. 183/2006 Sb., má platnost 2 roky od data jeho vydání.

Věc: Komplexní pozemkové úpravy v k.ú. Knínice u Boskovic

okres: Blansko
k.ú.: Knínice u Boskovic

Dotčené sítě:
Plynárenská zařízení:
Úsek plánovaného VTL plynovodu DN 700
Telekomunikační zařízení:
žádná

Podmínky:

1. Na základě Vaší žádosti č.j. 75476/2012-MZE-130753 ze dne 23.4.2012 Vám sdělujeme, že v současné době se v k.ú. Knínice u Boskovic nenalézají žádná podzemní zařízení ve správě NET4GAS, s. r.o.
2. Potvrzujeme náš záměr liniové stavby trasy " VTL plynovod DN 700 PN 63 Kralice - Příbor ". Linie trasy připravovaného plynovodu je v situaci vyznačena čárkovanou čarou hnědé barvy.
3. Záměr liniové stavby je součástí schválené Politiky územního rozvoje České republiky, část koridorů a plochy technické infrastruktury, plynárenství. Záměr byl předán Krajskému úřadu pro Olomoucký kraj, příslušnému odboru územního plánování a stavebního řádu, k zapracování do Zásad územního rozvoje, kde se nyní nachází ve stavu zapracovaném do aktuální dokumentace.
4. Pro vaši informaci uvádíme, že se jedná o ocelový plynovod opatřený proti korozi tovární polyethylenovou izolací. Plynovod bude po celé délce uložen pod zemí s krytím 1 m. Ochranné pásmo tohoto plynového zařízení (dle zákona č. 458/2000 Sb. - energetický zákon) je 4 m na obě strany od půdorysu plynovodu, bezpečnostní pásmo je široké 160 m na obě strany od plynovodu.

3194/12/OVP/Z, str. 1 / 2

V další korespondenci uvádějte vždy číslo našeho stanoviska.

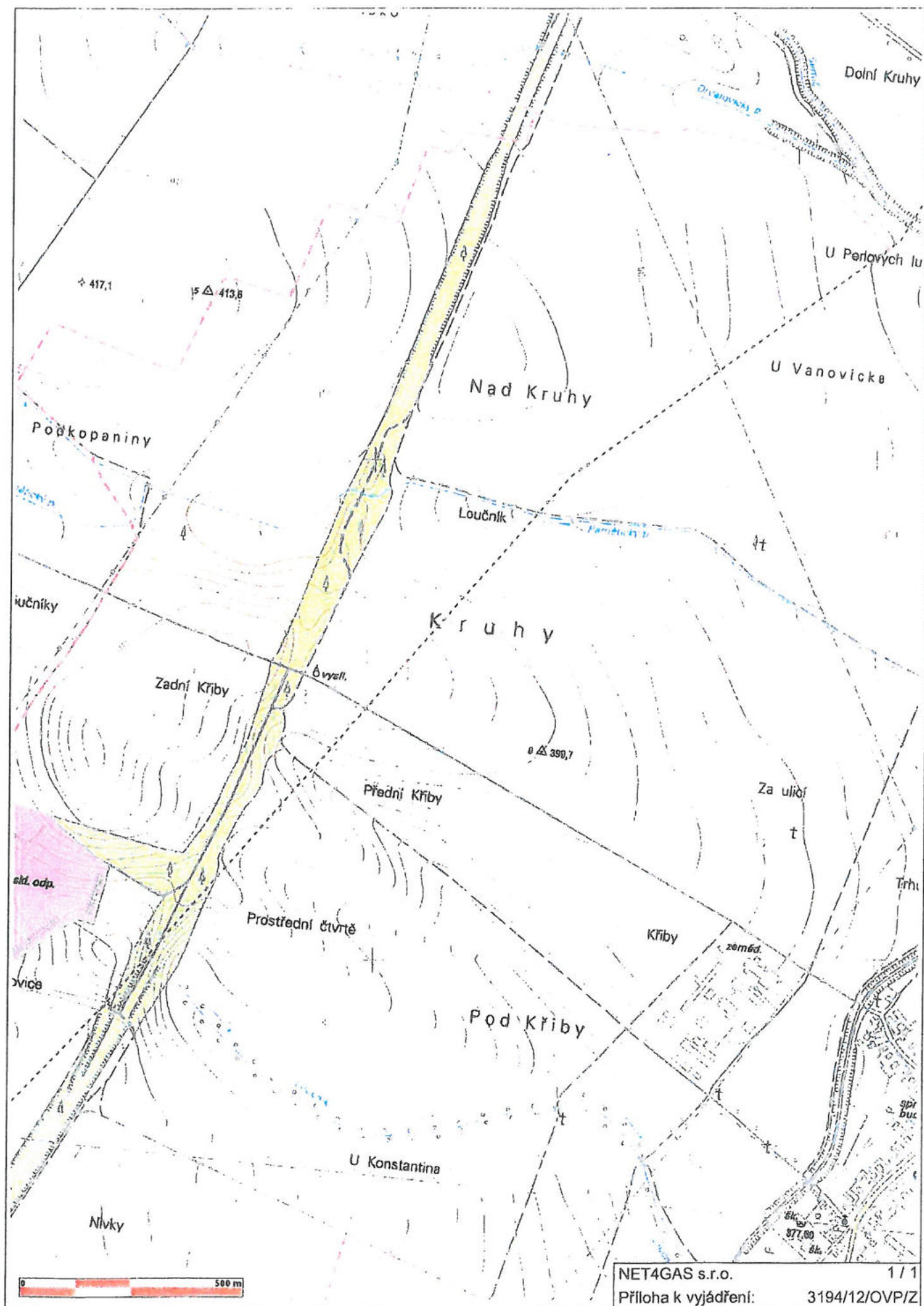
NET4GAS, s.r.o.
Na Hřebenech II 1718/8, P.O. BOX 22
140 21 Praha 4 - Nusle
IČ: 27260364
DIČ: CZ27260364 (23)





















Ing. Michal Vlach
Manažer
útvár Řešení střetu zájmů

Kontakty na vytyčení:
Plynárenská zařízení:

NET4GAS, s.r.o.:
PRO Morava - Radek Valach, Pražská 158, 642 Brno-Bosonohy, č. tel. 605 233 549



LEGENDA:

	PLYNOVOD DN 10 - DN 250
	PLYNOVOD DN 300
	PLYNOVOD DN 500
	PLYNOVOD DN 700
	PLYNOVOD DN 800
	PLYNOVOD DN 900
	PLYNOVOD DN 1000
	PLYNOVOD DN 1200
	PLYNOVOD DN 1400
	PLYNOVOD PLÁNOVANÝ
	OPTICKÝ KABEL
	METALICKÝ KABEL
	ANODOVÉ UZEMNĚNÍ
	KABEL PROTIKOROZNÍ OCHRANY
	ELEKTROPŘÍPOJKA
	OPLOCENÍ PLYNÁRENSKÉHO OBJEKTU
	STANICE KATODICKÉ OCHRANY
	ELEKTRICKÁ POLARIZOVANÁ DRENÁŽ



OBVODNÍ BÁŇSKÝ ÚŘAD
PRO ÚZEMÍ KRAJŮ JIHMORAVSKÉHO A ZLÍNSKÉHO
Cejl 13, 601 42 Brno

Pozemkový úřad Blansko

Pořící 1569/18

678 42 Blansko

Váš dopis zn./ze dne

75476/2012-MZE-130753

Naše značka

SBS/13790/2012

Vyřizuje :

Ing. Klobása

V Brně

23.4.2012

Věc: Stanovisko k pozemkovým úpravám v k.ú. Knínice u Boskovic

K Vaší žádosti ze dne 23.4.2012 zdejší úřad v souladu s platným ustanovením § 19 zákona č. 44/1988 Sb., o ochraně a využití nerostného bohatství, v platném znění, ve věci pozemkových úprav v k.ú. Knínice u Boskovic, sděluje:

- 1) Na Obvodním báňském úřadě pro území krajů Jihomoravského a Zlínského nejsou podle ustanovení § 29 odst. 3 zákona č. 44/1988 Sb., o ochraně a využití nerostného bohatství (horní zákon), ve znění pozdějších předpisů, evidovány žádné dobývací prostory.
- 2) Obvodní báňský úřad pro území krajů Jihomoravského a Zlínského v nemá návrhy ani připomínky k uvažované pozemkové úpravě v k.ú. Knínice u Boskovic.

S pozdravem

„Zdař Bůh“

Ing. Jiří
Šťastný

Ing. Jiří Šťastný
Obvodní báňský úřad
pro území krajů Jihomoravského
a Zlínského
Cejl 13, 601 42 Brno
Tel: 522 222 222
Fax: 522 222 222
E-mail: jstastny@obba.cz

Ing. Jiří Šťastný
zástupce předsedy Obvodního báňského úřadu
pro území krajů Jihomoravského a Zlínského

111146/2012-MZE



000128589967

PC: P28688/2012-CMZE
Zaevid.: 19.06.2012 14:30
Přílohy: 0

Počet listů:



000123098858

PČ: P25363/2012-CMZE
Zaevid.: 30.05.2012 14:30
Přílohy: 0

Počet listů:

POLICIE ČESKÉ REPUBLIKY
Krajské ředitelství policie Jihomoravského kraje
Územní odbor Blansko - Vyškov
Dopravní inspektorát
Bezručova 31, 678 11 Blansko

(53)

Č. j. KRPB-106065-2/ČJ-2012-061806-TES

Blansko 30. května 2012

Počet stran: 1

MINISTERSTVO ZEMĚDĚLSTVÍ
Pozemkový úřad Blansko
Poříčí 1569/18
678 42 Blansko I

Vyjádření ke komplexní pozemkové úpravě v k.ú. Knínice u Boskovic.

Dopravní inspektorát Policie České republiky Územní odbor Blansko-Vyškov obdržel k vyjádření Váš návrh komplexních pozemkových úprav v k.ú. Knínice u Boskovic. Jedná se o zahájení řízení o komplexních pozemkových úpravách v katastrálním území Knínice u Boskovic v souladu s ustanovením § 6 zákona číslo 139/2002 Sb, o pozemkových úpravách a pozemkových úřadech a o změně zákona č. 229/1991 Sb., o úpravě vlastnických vztahů k půdě a jinému zemědělskému majetku, ve znění pozdějších předpisů.

K předloženému návrhu nemáme připomínek. Pokud dojde v rámci těchto pozemkových úprav k novým komunikačním připojením na veřejné komunikace je nutno tuto skutečnost dle § 10 zákona č.13/1997 Sb. o pozemních komunikacích ve znění pozdějších předpisů s námi projednat.

V souladu ustanovením § 9 odst. 3, § 19 a § 20 zákona číslo 139/2002 Sb, o pozemkových úpravách a pozemkových úřadech a o změně zákona č. 229/1991 Sb., o úpravě vlastnických vztahů k půdě a jinému zemědělskému majetku, ve znění pozdějších předpisů **souhlasíme** s komplexní pozemkovou úpravou v k.ú. Knínice u Boskovic.

Vypracoval:
por. Ing. Jiří Tesař

por. Mgr. Martin Zajíček
vedoucí oddělení



MINISTERSTVO ZEMĚDĚLSTVÍ
Pozemkový úřad Blansko
Poříčí 18
678 42 BLANSKO

VÁŠ DOPIS ZNAČKY/ZE DNE
75476/2012-MZE-130753
/ 23.4. 2012

NAŠE ZNAČKA
PM022355/2012-203/Kill

VYŘIZUJE
Miluše Killingerová
+420 541 637 243
killingerova@pmo.cz

MÍSTO/DATUM
Brno / 9.5.2012

Komplexní pozemková úprava v katastrálním území Knínice u Boskovic
(k.ú. Knínice u Boskovic, ORP Boskovice, kraj Jihomoravský, ČHP 4-15-02)

Charakteristika akce:

Dopisem ze dne 23.4.2012 jsme obdrželi od Ministerstva zemědělství ČR-Pozemkového úřadu Blansko oznámení o zahájení řízení Komplexní pozemkové úpravy v katastrálním území Knínice u Boskovic a zároveň žádost o poskytnutí údajů a informací nezbytných pro řízení o pozemkových úpravách.

I. Stanovisko správce povodí

Na základě ustanovení § 54 odst. 4 zákona č. 254/2001 Sb., o vodách a o změně některých zákonů (vodní zákon), vyhlášky Ministerstva zemědělství č.432/2001 Sb. vydává Povodí Moravy, s. p., jako správce povodí k předloženému záměru následující

stanovisko :

- a) Z hlediska plánování v oblasti vod je uvedený záměr v souladu se zájmy hájenými Plánem povodí. Uvedený záměr je tedy možný.
b) Z hlediska dalších zájmů chráněných zákonem č. 254/2001 Sb., o vodách a o změně některých zákonů, souhlasíme s předloženým záměrem.

II. Vyjádření správce vodního toku

Přímé zájmy Povodí Moravy, s.p., závod Dyje, provoz Blansko (678 01 Blansko, Poříčí 7, vedoucí Ing.Radka Macháčková, tel. 516414961) jsou dotčeny drobnými vodními toky :

Pamětický potok	č. IDVT 10189958
Osaka	č. IDVT 10201058
Semíč	č. IDVT 10188552
Knínický potok	č. IDVT 10198421
Loučnick	č. IDVT 10205527
Vážany – LB Semíče	č. IDVT 10204552
Sudický potok	č. IDVT 10200660

které se nacházejí na katastrálním území Knínice u Boskovic.

87740/2012-MZE



000119027080

PČ: P231/2012-PUBK
Zaevid.: 14.05.2012 15:54
Přílohy: 0

Počet listů: 2

Jako správce těchto vodních toků s předloženým záměrem **souhlasíme** za předpokladu dodržení následujících podmínek :

- Sdělujeme, že u výše uvedených toků se jedná o neupravené toky. Pomístně má Povodí Moravy, s.p. právo hospodařit s pozemky, na nichž se koryta těchto vodních toků nacházejí.
- Veškerá dostupná technická dokumentace k dotčeným vodním tokům existuje pouze v písemné podobě a je uložena na provozu Blansko. Dokumentace se vztahuje především k údržbě vodotečí. Po předchozí domluvě lze do ní přímo na provozu nahlédnout.
- Veškerou PD související s komplexní pozemkovou úpravou požadujeme předložit v odpovídajícím rozsahu k připomínkování Povodí Moravy, s.p., provozu Blansko.
- Pracovníci provozu Blansko, jako správci vodních toků, budou přítomni při zjišťování hranic pozemků a parcel sousedících, budou přizváni k vlastnímu vytyčení a označení lomových bodů VT, a to, po předchozí dohodě (zaslání pozvánky).
- Pracovníci provozu Blansko budou zváni na výrobní výbory (VV), především pak na VV návrhu plánu společných zařízení a seznamování s jednotlivými etapami postupu prací pozemkové úpravy.
- Požadujeme respektovat na základě ust. 49 zák. č. 254/2001 Sb. o vodách pruh pozemků podél vodního toku v šíři 6-10m od břehové hrany k umožnění přístupu a příjezdu k výkonu správy vodního toku.
- Požadujeme zařadit do plánu společných zařízení opatření, která sníží povrchový odtok a odnos půdy erozní činností vodního toku, provést agrotechnická opatření pro zlepšení retenční schopnosti krajiny v souladu s § 27 zák. č. 254/2001 Sb. o vodách, dále konzultovat opatření, která se bezprostředně dotýkají ochrany vodního toku.
- Požadujeme předložit Povodí Moravy, s.p. projekt Plánu společných zařízení k odsouhlasení

III. Vyjádření Povodí Moravy s. p. z hlediska majetkoprávních vztahů

- Z hlediska majetkoprávních vztahů sdělujeme, že pozemkové úpravy v k.ú. Knínice u Boskovic přímo souvisí s výše jmenovanými drobnými vodními toky, hydrologické pořadí 4-15-02, provoz 678 01 Blansko, Poříčí 7.
- Navržený záměr může být realizován na pozemcích státu, s kterými má právo hospodařit Povodí Moravy, s.p., pokud budou vypořádány v daném území vlastnická práva k pozemkům koryt VT a vodních děl. Upozorňujeme, že evidujeme pozemky vedené na LV 253.
- Zpracovatel PÚ musí správce VT informovat již při přípravných pracích na obvodu pozemkové úpravy, že dojde k rozdělení pozemků geometrickým plánem, kdy část pozemku vodního toku je zahrnuta do obvodu PÚ a část vodního toku zůstane mimo obvod PÚ.
- Uplatňujeme řešit požadavek na změnu vlastnických vztahů třetích osob k pozemkům, tvořící koryta vodních toků ve prospěch ČR, právo hospodařit s majetkem státu na Povodí Moravy, s.p.
- Veškeré majetkové požadavky, vyplývající z přípravy a realizace PÚ od Pozemkového úřadu nebo zpracovatele PÚ, návrhy řešení vlastnických vztahů, odsouhlasení nárokových listů a pod. zajišťuje v celém rozsahu Povodí Moravy s.p., závod Dyje, Dřevařská 11, 601 75 Brno - Útvar správy majetku, paní Ivana Létalová, tel. 541 637 545, e-mail letalova@pmo.cz

Doba platnosti tohoto stanoviska je 2 roky, nebude-li využito pro vydání platného rozhodnutí nebo opatření vodoprávního nebo jiného správního úřadu.


Ing. Pavel Bíza

vedoucí útvaru správy povodí

Na vědomí

PM s.p., provoz Blansko

PM s.p., závod Dyje



000115891051

**POZEMKOVÝ FOND ČESKÉ REP**PC: P20485/2012-CMZE
Zaevid.: 30.04.2012 09:31

Počet listů:

Sídlo: Husinecká 1024/IIa, 130 00 Praha 3, IČO 45797072, DIČ: CZ457970
Zapsán v obchodním rejstříku vedeném Městským soudem v Praze, odd A, vlc.

Adresa pro doručování: Pozemkový fond České republiky, Krajské pracoviště pro Jihomoravský kraj, Hroznová 17, 603 00 Brno

Váš dopis zn.: 75476/2012 - MZE - 130753
 ze dne: 23.4.2012
 naše zn.: PFCR 189066/2012/123/Kuch
 vyřizuje: Ing. Vlasta Kuchaříková
 tel.: 543 432 067
 fax: 543 432 012
 e-mail: v.kucharikova@pfcz.cz
 datum: 25.4.2012

DATOVÁ ZPRÁVA

MZe – Pozemkový úřad Blansko
 Ing. Vladislav Čípek
 Poříčí 1569/18
 678 42 Blansko I

Věc: Vyjádření ke zpracování KPÚ v k.ú. Knínice u Boskovic – žádost o poskytnutí údajů

Pozemkový fond ČR, Krajské pracoviště pro Jihomoravský kraj, obdrželo dne 23.4.2012 oznámení o zahájení řízení komplexní pozemkové úpravy a žádost o stanovení podmínek v území dotčeném KPÚ.

PF ČR žádá v rámci KPÚ prověření pozemků ve vlastnictví státu, které jsou ve správě PF ČR a zjištění, zda se nejedná o pozemky podle ust. §29 zákona č. 229/1991 Sb., tj. majetek církve. V případě existence takových pozemků je nutno postupovat podle § 3 odst. 5 zákona č. 139/2002 Sb., ve znění pozdějších předpisů (dále jen zákon).

Pro společná zařízení požadujeme přednostně použít pozemky nezemědělského charakteru a pozemky vedené v seznamech veřejných statků.

Pokud existují LV s podílovým spoluvlastnictvím PF ČR, máme zájem o uzavření *dohody o zrušení a vzájemném vypořádání* těchto podílových spoluvlastnictví v souladu s ust. § 9 odst. 13 zákona č. 139/2002 Sb., ve znění pozdějších předpisů a připsání těchto nároků na LV 10002.

Jestliže existují LV státních subjektů (např. ÚZSVM) vstupující se zemědělskou půdou do KPÚ, požadujeme připsání těchto nároků na LV PF ČR.

Dále požadujeme, aby *vystupující pozemky po KPÚ byly zemědělského charakteru*.

Pokud se v obvodu pozemkových úprav nacházejí pozemky zatížené *předkupními nebo zástavními právy*, která vznikla podle zákona č. 95/1999 Sb., ve znění pozdějších předpisů (dále jen „zákon o prodeji půdy“), žádáme, aby navržené pozemky pro vlastníky odpovídaly původním zatíženým pozemkům přiměřeně cenou, výměrou, vzdáleností a podle možnosti i druhem pozemku ve smyslu § 10 zákona o pozemkových úpravách. Překročení stanovených kritérií přiměřenosti není možné bez souhlasu Pozemkového fondu ČR jako oprávněného z věcného předkupního práva nebo zástavního věřitele.

Předkupní právo a zástavní právo, které vzniklo k pozemkům podle zákona o prodeji půdy, *přechází* podle § 10 odst.5 tohoto zákona na pozemek, který přešel podle schváleného návrhu pozemkových úprav do vlastnictví povinného z předkupního práva, případně zástavce.

Dále upozorňujeme, že pozemky v obvodu pozemkových úprav mohou být pronajaty různým subjektům. *Žádáme, aby výměra pozemků a jejich rozložení v daných půdních blocích po skončení pozemkové úpravy respektovala poměr nájemních vztahů před pozemkovou úpravou.*

S pozdravem

.....
Ing. Jan Š e v č í k
vedoucí Krajského pracoviště pro Jihomoravský kraj
Pozemkový fond ČR



Ministerstvo zemědělství,
Pozemkový úřad Blansko
Ing. Vladislav Čípek
Poříčí 1569/18
67801 Blansko

naše značka
5000622522

vyřizuje
Jana Frkalová

datum
09.05.2012

Věc:
Komplexní pozemkové úpravy v katastrálním území Knínice u Boskovic

K.ú. - p.č.: Knínice u Boskovic

Vaše značka: 75476/2012-MZE-130753

Stavebník: Ministerstvo zemědělství, Pozemkový úřad Blansko, Poříčí 1569/18, 67801 Blansko

Účel stanoviska: Pozemkové úpravy

JMP Net, s.r.o., jako provozovatel distribuční soustavy (PDS) a technické infrastruktury, zastoupený Jihomoravská plynárenská, a.s., vydává toto stanovisko:

Stanovisko odboru OSS VTL (Bohuslav Hubička):

K Vašemu požadavku sdělujeme, že v uvedené oblasti k.ú. Knínice u Boskovic procházejí vysokotlaké (dále jen VTL) plynovody DN 150 a DN 300, PN 40. Je proto nutné činnost v uvedených lokalitách řešit dle zákona 458/2000 Sb., TPG 702 04 a ČSN EN 1594.

Při realizaci komplexní pozemkové úpravy a následných činnostech na pozemcích požadujeme dodržet následující podmínky:

- bezpečnostní pásmo VTL plynovodu DN 150 je 20 m na obě strany od plynovodu;
- bezpečnostní pásmo VTL plynovodu DN 300 je 40 m na obě strany od plynovodu;
- ochranné pásmo VTL plynovodů je 4 m na obě strany od plynovodu;
- výstavbu uzavřených objektů (RD, chaty, sklady atd.) provádět mimo bezpečnostní pásmo VTL plynovodu (20 m nebo 40 m od plynovodu - dle dimenze plynovodu);
- sklady hořlavín, čerpací stanice PHM apod. mimo bezpečnostní pásmo VTL plynovodu;
- běžná zemědělská činnost bez omezení (neporušit orientační sloupky a ostatní případná nadzemní zařízení na trase);
- cesty a komunikace v souběhu s VTL plynovodem situovat mimo ochranné pásmo VTL plynovodu (4 m od plynovodu);
- křížení cest a komunikací s VTL plynovodem řešit různými opatřeními (panely nad plynovod, přeizolování plynovodu - opatření stanovíme při konkrétních stavebních záměrech);
- stromy a keře nutno vysazovat 4 m od VTL plynovodu na každou stranu;
- oplocení pozemku, stavbu parkoviště apod. umístit 4 m od plynovodu;
- styk našeho zařízení se stavbou jiných inženýrských sítí řešit dle ČSN EN 1594 a TPG 702 04;
- před zahájením činnosti na pozemcích je nutné naše zařízení vytyčit;
- projekty pro konkrétní stavební záměry nutno konzultovat a odsouhlasit v JMP, a.s. odbor operativní správy sítí.

Podklady pro zakreslení VTL plynovodů v digitální podobě v systému Microstation získáte na e-mailové adrese gis.data@rwe.cz.

STANOVISKO OOSS - RS - Ing. Luboš Kiprý - vyjádření k existenci plynárenského a el. zařízení ve správě JMP, a.s. a stanovení podmínek pro realizaci.

Jihomoravská plynárenská, a.s.

Plynárenská 499/1
657 02 Brno
T +420532221111
F +420545578571
E info_ds@rwe.cz
I www.rwe.cz
IČ: 49970607
DIČ: CZ49970607

Zapsán do obchodního rejstříku:
Rejstříkový soud v Brně,
oddíl B, vložka 1246
01.01.1994

Bankovní spojení:
Komerční banka, a.s.
Číslo účtu: 1445550237
Kód banky: 0100



The energy to lead

K výše uvedené KPÚ sdělujeme, že přímo v uvedené oblasti, ani v nejbližším okolí se nenachází v současné době žádná regulační stanice nebo objekt doregulace tlaku zemního plynu ve správě JMP, a.s., která by byl dotčen uvedenou akcí.

Z tohoto důvodu nemáme žádné připomínky a s uvedenou KPÚ souhlasíme.

Stanovisko OROSS - NTL, STL (Jana Frkalová):

V uvedené oblasti se nachází STL plynárenské zařízení v naší operativní správě, které je chráněno ochranným pásmem.

S pozemkovými úpravami souhlasíme za následujících podmínek:

- u STL plynovodu a přípojek v zastavěném území 1 m na obě strany od půdorysu, u ostatních plynovodů (extravilán) 4 m na všechny strany od půdorysu.
 - v ochranném pásmu našeho zařízení musí být zachováno stávající krytí, nesmí zde být vysázeny žádné stromy a keře, nelze zřizovat stavby.
 - zakreslení plynárenských zařízení v digitální podobě (*.dgn) získáte na e-mailové adrese gis.data@rwe.cz.
 - plynovod nesmí být zaplacen, souběžně lze vést oplocení pouze mimo jeho ochranné pásmo.
 - dodržovat ČSN 736005, ČSN 733050, zákon č.458/2000 Sb. ve znění pozdějších předpisů, vyhláška ČUBP č.324/1990, případně další předpisy.
 - případné zřizování stavení, skladování materiálů, stavebních strojů apod. bude realizováno mimo ochranné pásmo plynárenského zařízení (není-li stanoveno jinak).
 - vysazování trvalých porostů kořenících do větší hloubky než 20 cm nad povrch plynovodu podléhá tomuto souhlasu pouze ve volném pruhu pozemků o šířce 1 m na obě strany od osy plynovodu. Viz. zákon 458/2000 Sb. §68 odst. 6.
 - v případě směn nebo prodeji pozemků, v nichž vedou plynovodní zařízení v naší správě, požadujeme provést zavedení věcného břemena na tato plynárenská zařízení.
 - seznámte vlastníky pozemků s polohou našeho zařízení a s jejich povinnostmi vyplývající z energetického zákona 458/2000 Sb.
 - v případě jakýchkoliv stavebních záměrů požadujeme tyto předložit k odsouhlasení
 - toto vyjádření lze použít pouze pro jednoduché pozemkové úpravy v k.ú. Knínice u Boskovic.
- Platí pouze pro území vyznačené v příloze tohoto stanoviska a to 24 měsíců ode dne jeho vydání.

Za správnost a úplnost dokumentace předložené s žádostí včetně jejího souladu s platnými předpisy plně zodpovídá její zpracovatel. Stanovisko nenahrazuje případná další stanoviska k jiným částem stavby.

V případě další korespondence nebo jednání (např. změna stavby) uvádějte naši značku - 5000622522 a datum tohoto stanoviska. Kontakty jsou k dispozici na www.rwe-ds.cz nebo Zákaznická linka 840 11 33 55.

Jihomoravská plynárenská, a.s.

Plynárenská 499/1

657 02 Brno

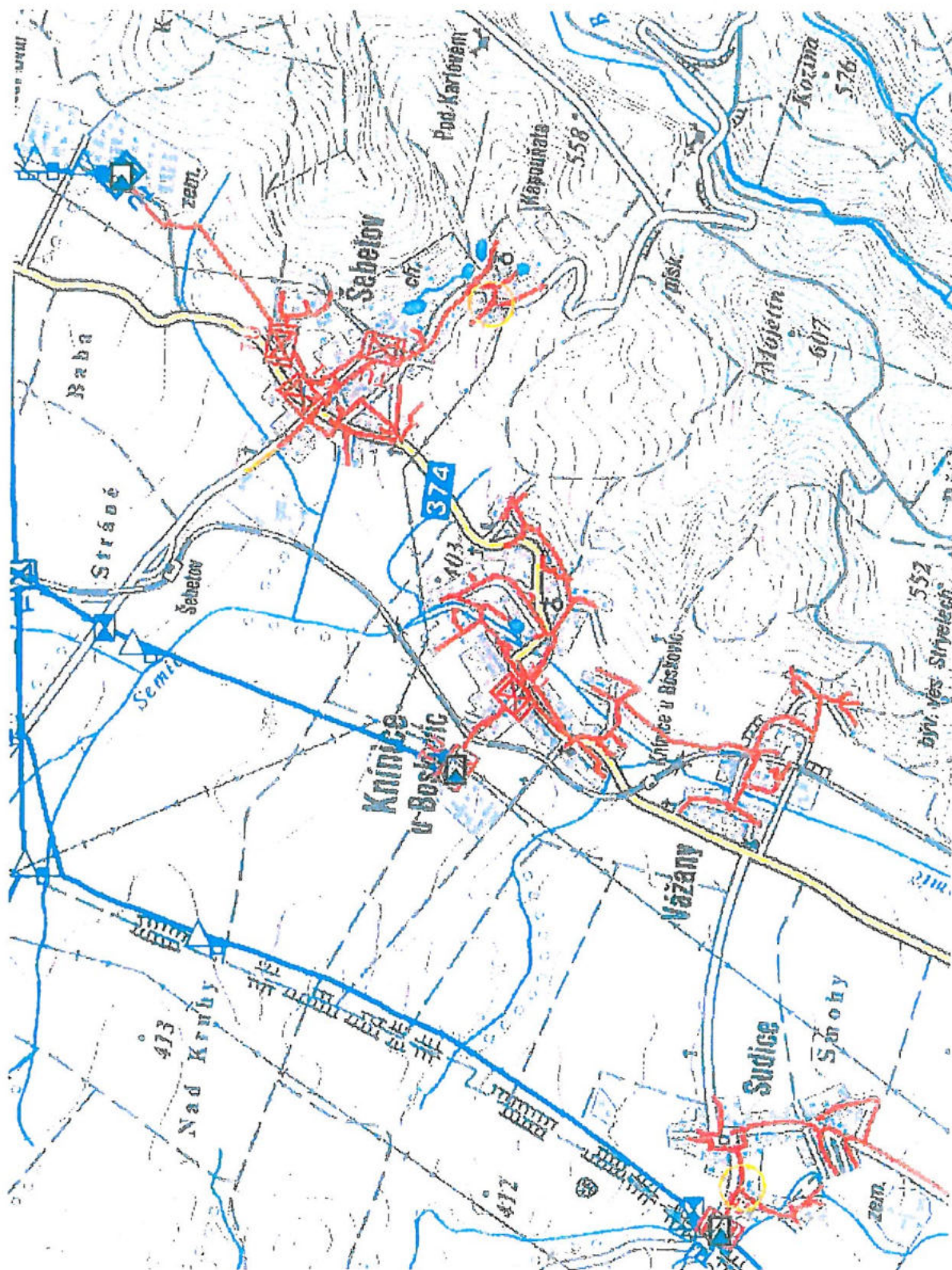
10

Jana Frkalová
technik plynárenských zařízení
pracoviště ROSS-Brno
Jihomoravská plynárenská, a.s.
+420532227489
jana.frkalova@rwe.cz

Přílohy: Orientační zakres plynárenského zařízení, Ověřená příloha žadatele

Příloha: Orientační záznam plynárenského zařízení. Tato příloha je nedílnou součástí stanoviska č. 5000622522 ze dne 09.05.2012.

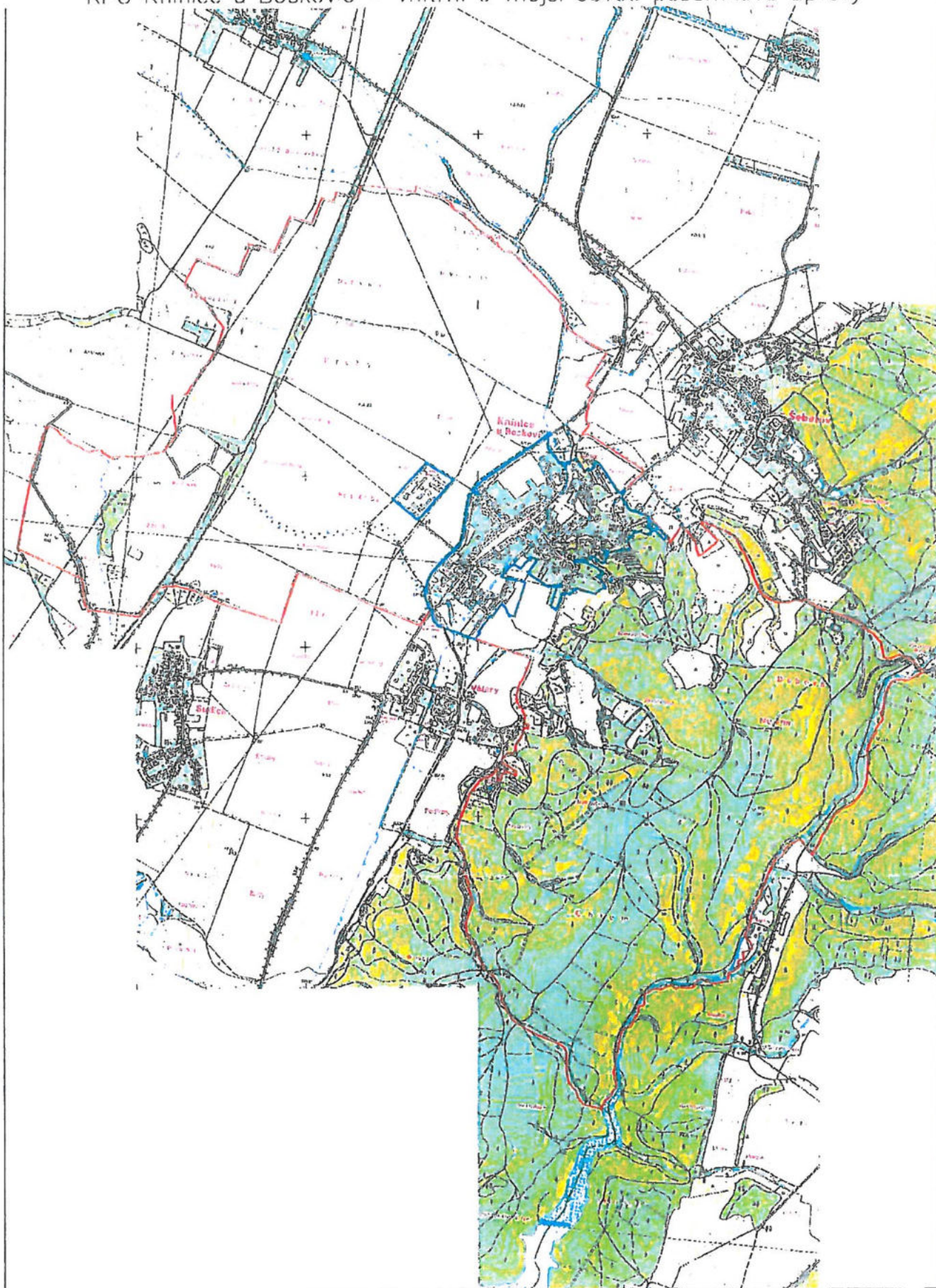
Provozovatel DS: JMP Net, s.r.o.; Stavebník: Ministerstvo zemědělství, Pozemkový úřad Blansko, Poříčí 1569/18, 67801 Blansko. K.ú.: Knínice u Boskovic.



Legenda:

linie plynovodu	
NTL	
STL	
VTL	
VTL	
nefunkční	
výstavba	
regulační stanice	
ochranné zařízení	
kabel	
elektropřípojka	
kabel protikorozi ochrany	
anodové uzemnění	
stanice katodové ochrany	

KPÚ Knínice u Boskovic – vnitřní a vnější obvod pozemkové úpravy





000116973411

(33)

PČ: P207/2012-PUBK
Zaevid.: 04.05.2012 10:05 Počet listů: 1
Přílohy: 2/2 + 1 Neskenované přílohy

V Brně dne: 4. 5. 2012

Vaše značka:

Naše značka: 001861/11300/2012

Vyřizuje: Ing. Blanka Janáčková
tel.: 549 133 446
e-mail:
blanka.janackova@rsd.cz

Ministerstvo zemědělství
Pozemkový úřad Blansko
Ing. Vladislav Čípek
Poříčí 1569/18
678 42 Blansko 1

Věc: **Komplexní pozemkové úpravy v k. ú. Knínice u Boskovic
-vyjádření**


Ministerstvo dopravy ČR dlouhodobě sleduje záměr realizace rychlostní silnice R 43 v trase staré německé dálnice. Ředitelství silnic a dálnic ČR, Odbor přípravy staveb Brno v prosinci 2005 nechalo zpracovat u firmy HBH Projekt spol. s r.o. technickou studii pod názvem „Rychlostní silnice R 43 Svitávka – hranice Jihomoravského kraje“.

Součástí této technické studie je Příloha D – Záborový elaborát zpracovaný firmou DD plus v.o.s. Záborový elaborát byl zpracován na podkladě propojení digitálně zpracovaných map se zákresem záboru dle technické studie, byly vyčteny dotčené parcely KN a sestaven jejich seznam s uvedením kultury, čísla LV a velikosti zabíraných ploch. V případě, že parcela KN není zapsána na listu vlastnictví, nebyla provedena identifikace na stav DPE (dřívější pozemkové evidence). Ze všech dotčených parcel byl vyhotoven jejich seznam a proveden přehled celkově zabíraných ploch, rozdělených dle kultur.

Do map KN jsou zakresleny hranice záborů, doplněné osou a staničením projektové dokumentace. Vše je šedě podkresleno projektovou situací stavby. Barevně jsou odlišeny plochy vodních toků, železnic, komunikací, lesních a zemědělských pozemků.

V příloze Vám zasíláme legendu k mapám, seznam dotčených parcel na k.ú. Knínice u Boskovic a dále posíláme mapy KN se zákresem záboru v k.ú. Knínice u Boskovic.

S pozdravem



Ing. Michal Příkazský
vedoucí odboru přípravy staveb Brno

Přílohy: dle textu

Soubor: W:\Janáčková\Kraje\Jihomorav.kraj\R43\2012\Pozemkové úpravy - k.ú.Knínice u Boskovic.doc

Adresa organizační složky: Ředitelství silnic a dálnic ČR, Odbor přípravy staveb Brno, Šumavská 33, 612 54 Brno

k. ú. KNÍNICE U BOŽIA

3013/1

374

2783
3352/3

3713

3705/1

3043/2

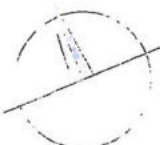
3013

3013

3714

3013

3352/1



3013

3712

378/2

3382/1
3711/3

3360/5

3350/5

3705
3705

3705

3712

3712

3712

K. U. KNÍŽICE U BOSKOVIC



NOV 19 1967

SKOVIC

2.6. varicose

502

3721/1

3716/2

3727

3791

3780
3780

3792

3716/1

3782/1

3744

3716/2

3798
3799
3800

3744

3744

3728

3729/1


3701

3802

3716/2

PŘEHLEDNÁ SITUACE KN

kraj JIHOMORAVSKÝ
okres BLANSKO



LEGENDA :

HRANICE KATASTRÁLNÍHO ÚZEMÍ
HRANICE PARCEL KN
HRANICE PARCEL SLUČKOVANÉ
ČÍSLA PARCEL KN
OSA KOMUNIKACE
LESNÍ POZEMKY
OSTATNÍ PLOCHY
SILNICE
VODNÍ PLOCHY
ZEMĚDĚLSKÝ PŮDNÍ FOND
ŽELEZNICE
HRANICE TRVALÉHO ZÁBORU
PROJEKTOVANÁ SITUACE


123/4

D

SOUŘADNICOVÝ SYSTÉM: S-JTSK

Ing. J. J. J.

Č. OVĚŘENÍ: 19-05
DATUM: 28.12.2006

NÁZEV PŘÍLOHY			Geodetická kancelář Pekárenská 12, 602 00 BRNO tel: 549 247 475, 541 211 950 email: ddplus@ddplus.cz	
RYCHLOSTNÍ SILNICE R43 SVITÁVKA-HRANICE JIHOMORAVSKÉHO KRAJE ZÁBOROVÝ ELABORÁT			DATUM PROSINEC 2005	
NÁZEV VÝKRESU Mapa KN se zákresem záboru v k.ú. Borotín u Boskovic, Četkovice, Vanovice		MĚŘITKO 1:2000		
		ÚČEL TST		
		ČÍS. ZAKÁZKY 113-2005		
		ČÍS. SOUPRAVY	ČÍS. VÝKRESU D.2.4.	

1.2. Seznam dotčených parcel KN

Kat.území: Knínice u Boskovic

Okres: Blansko

Počet obyv.: 788

Strana: 7 / 20

Obec: Knínice u Boskovic

Kraj: Jihomoravský kraj

ke dni: 1.1.2005

Datum: 15.3.2006

Stavba: Rychlostní silnice R 43, Svitávka - hranice Jihomoravského kraje

Pořadové číslo	Parc.č. dle KN	Výměra	Druh pozemku	Využití	Číslo LV	Trvalý zábor (m2)
1	3016/1	304646	orná půda		0	448
2	3055	53084	travní por.		0	1914
3	3060	185958	travní por.		0	4234
4	3095/2	2632	ostat. pl.	manipul. plocha	0	3119
5	3192	30667	travní por.		0	2225
6	3193	9769	travní por.		0	1200
7	3201	218940	travní por.		0	8650
8	3218/1	126028	orná půda		0	3299
9	3229/1	201152	orná půda		0	70
10	3360/5	19935	orná půda		0	629
11	3392/1	811195	orná půda		0	1279
12	3705/1	3808	ostat. pl.	ostatní komunikace	0	1372
13	3781/2	938	ostat. pl.	ostatní komunikace	0	651
14	3076/2	10434	ostat. pl.	neplošná půda	1	186
15	3228	4500	ostat. pl.	neplošná půda	1	444
16	3717	1862	ostat. pl.	ostatní komunikace	1	512
17	3721/1	1243	ostat. pl.	ostatní komunikace	1	15
18	3722	2216	ostat. pl.	ostatní komunikace	1	2179
19	3725	2446	ostat. pl.	ostatní komunikace	1	2655
20	3743/1	832	ostat. pl.	ostatní komunikace	1	82
21	3802	2179	ostat. pl.	ostatní komunikace	1	44
22	3808	11055	ostat. pl.	ostatní komunikace	1	78
23	3800	11400	ostat. pl.	ostatní komunikace	10002	1753
24	3744	179139	ostat. pl.	ostatní komunikace	60000	143152
Celkový zábor:						180190

Vysvětlení: Patří-li pozemek do ZPF, využití se neuvádí. Je-li číslo LV=0, lze dohledat vlastníka pouze ve zjednodušené evidenci.

Nejznámější čísla LV: 1 i 10001obec, 10002 - pozemkový fond, 60000 - úřad pro zastupování státu

Kraj - SÚS má číslo LV v k.ú. Borotín u Boskovic - 284, Cetkovice - 403, Jevíčko-předměstí 104, Mladkov -1117, Sudice u Boskovic - 217, Svitávka - 706, Vanovice - 391, Velké Opatovice - 142.



ŘEDITELSTVÍ SILNIC A DÁLNIC ČR

89487/2012-MZE



000119775600

PC: P236/2012-PUBK

Zaevd.: 16.05.2012 14:38

Počet listů: 1

Přílohy: 0

V Brně dne: 14. 05. 2012
Vaše zn.: 2RP5753/2011-130753/03
Naše zn.: 4348/22400/2012

Vyřizuje: Ing. Vladimír Svoboda
Telefon: 549 133 371
Fax: 541 211 231
Mobil: 724 981 418
E-mail: Vladimír.Svoboda@rsd.cz

Ministerstvo zemědělství
Pozemkový úřad Blansko
Poříčí 1569/18
678 42 Blansko

Komplexní pozemkové úpravy Knínice u Boskovic
R 43, stavba 4304 Svitávka – Velké Opatovice

Vážený pane řediteli,

obdrželi jsme Vaše oznámení o zahájení řízení ve věci Komplexních pozemkových úprav (KPÚ) v katastrálním území Knínice u Boskovic, okres Blansko. V této lokalitě se nachází připravovaná Rychlostní silnice R 43 v úseku stavby Svitávka – Velké Opatovice. Tato stavba se připravuje ve stopě tzv. Staré dálnice, dosud však není pro ni vypracován záborový elaborát určující pozemky trvalého a dočasného záboru.

V rámci KPÚ Ředitelství silnic a dálnic ČR (ŘSD ČR) požaduje zachování stávajícího rozsahu pozemků v zájmovém území plochy tzv. Staré dálnice včetně lokalizace pozemků ve vlastnictví ČR, byť ve správě různých subjektů rozdílných od naší organizace (např. PF ČR, ÚZSVM). ŘSD ČR v této rané fázi přípravy sice není oprávněno nabývat příslušnost hospodařit s majetkem státu, avšak současně lze potvrdit, že dotčené pozemky se stále nacházejí v územní rezervě pro výstavbu budoucí rychlostní silnice v jím sledované variantě. Realizaci této investice bude zajišťovat stát a převod vlastnictví k uvedeným pozemkům na jiný subjekt než státní by mohl zkomplikovat budoucí majetkoprávní vypořádání pozemků dotčených výstavbou.

Děkujeme za spolupráci,

s pozdravem

Ing. Zdeněk Pánek, MBA
ředitel Závodu Brno



Adresa pro doručování: Ředitelství silnic a dálnic ČR, Závod Brno, Šumavská 525/33, 602 00 Brno
Adresa sídla organizace: Ředitelství silnic a dálnic ČR, Na Pankráci 546/56, 145 Praha 4

Čerčanská 12
140 00 Praha 4

tel.: 241 084 111
fax: 241 084 575

IČO: 65993390
DIČ: CZ65993390



SITEL, spol. s r.o.
Společnost pro výstavbu integrovaných telekomunikací
Nad elektrárnou 411, 106 00 P r a h a 10

94642/2012-MZE



000121811283

PC: P273/2012-PUBK
Zaevid.: 24.05.2012 14:30
Přílohy: 0

Počet listů: 1

(60)

Ministerstvo zemědělství ČR
Pozemkový úřad Blansko
Poříčí 1569/18
678 42 Blansko

Vaše značka
75476/2012-MZE-
130753

Naše značka
12d075_KPÚ_Knínice_S

Vyřizuje
Kollárová/109

V Praze dne
30.4.2012

Věc: Stanovisko k oznámení o komplexní pozemkové úpravě v k.ú. Knínice u Boskovic


SITEL, spol. s r.o.,
se sídlem Baarova 957/15140 00 Praha 4 , IČ: 44797320, zapsána v obchodním rejstříku
vedeném Městským soudem v Praze, oddíl C, vložka 6725,

nemá připomínek ani požadavky k řízení o komplexní pozemkové úpravě v k.ú. Knínice u Boskovic.


V předmětné lokalitě se nenachází zařízení v našem vlastnictví.

V případě jakýchkoli dotazů nás prosím neváhejte kontaktovat.

S pozdravem


J. Kollárová
obchodní manažer společnosti
SITEL, spol. s r.o.

- Přílohy:
- Kopie:



(27)

Správa a údržba silnic Jihomoravského kraje příspěvková organizace kraje
Žerotínovo náměstí 3/5, 601 82 Brno

Korespondenční adresa:

SÚS JMK, oblast Blansko
Komenského 2
678 01 Blansko

Pozemkový úřad Blansko
Poříčí 1569/18
678 42 Blansko I

Váš dopis : Naše značka : 5716 /12 – TSÚ/DoPc Vyřizuje: Dolníček P. V Blansku dne : 14. 5. 2012

II/374; III/3744; III/ 37414 - Knínice u Boskovic - komplexní pozemkové úpravy

K předložené žádosti o poskytnutí údajů, ohledně komplexní pozemkové úpravy v katastrálním území Knínice u Boskovic, sdělujeme toto stanovisko.

V naší majetkové správě je v k. ú. Knínice u Boskovic krajská silnice II/374. Tato silnice podle staničení začíná na mostě ev. č. 374 – 009 v km cca 11,092 a končí u železničního přejezdu ev. č. 374 – 011 v km staničení cca 12,993.

Další krajská silnice v majetkové správě III/3744. Tato silnice podle staničení začíná vyústěním ze silnice III/37354 v km cca 14,091 a končí lesní cestou v km staničení cca 14,967.

Další krajská silnice v majetkové správě III/37414. Tato silnice podle staničení začíná polní cestou v km cca 3,689 a končí polní cestou v km staničení cca 4,526.

Na těchto silnicích provádí naše organizace běžnou údržbu v rozsahu daných finančních a kapacitních možností. V případě dotčení krajských silnic II/374; III/3744; III/37414 vzniklé pozemkovými úpravami, požadujeme být informováni.

S pozdravem

*Správa a údržba silnic
Jihomoravského kraje,
příspěvková organizace kraje
Žerotínovo nám. 3/5, 601 82 BRNO
IČO: 70932581 (4)*

88429/2012-MZE



000119289182

PC: P22651/2012-CMZE
Zaevid.: 15.05.2012 10:20
Přílohy: 0

Počet listů:

Ing. Miloš Bažant
vedoucí oblasti Blansko

Správa a údržba silnic Jihomoravského kraje : ☎ 547 21 32 00 IČO: 70932581 DIČ : CZ 70932581

Organizace je zapsána v obchodním rejstříku, vedeném Krajským obchodním soudem v Brně, oddíl Pr., vložka 287

bankovní spojení : KB Blansko, č.ú. 6835 – 631/0100

Vyřizuje : Petr Dolníček , ☎ 516 481 167, 737 234 412 357, e-mail : dolnicek.petr@susjmk.cz

Váš dopis zn.: 75430/2012-MZE-130753
Zde dne: 23.4.2012
Naše zn.: 22527/12-OST
Vyřizuje: Ing. Pavel Váleček
Telefon: 222 335 732
Mobil: +420724521941
E-mail: valecek@szdc.cz
Datum: 10.5.2012

Ministerstvo zemědělství ČR
Pozemkový úřad Blansko
Pořiči 1569/18
Blansko
678 42

Komplexní pozemková úprava v k. ú. Knínice u Boskovic

SŽDC, s.o. vykonává vlastnická práva k nemovitostem tvořícím železniční dopravní cestu (ŽDC) včetně souvisejících staveb a zařízení potřebných pro provoz ŽDC. Zabezpečuje rekonstrukce, modernizace i výstavbu železniční infrastruktury a spolupracuje s příslušnými orgány státní správy včetně orgánů samosprávy.

Z hlediska koncepce a výhledu železniční dopravní cesty a železniční infrastruktury Vám dáváme následující stanovisko ve věci KPÚ v k. ú. Knínice u Boskovic:

Řešeným katastrálním územím je vedena jednokolejná neelektrifikovaná železniční trať č. 262 Skalice nad Svitavou – Chornice, která je ve smyslu § 3 zákona č. 266/1994 Sb. a v souladu s usnesením vlády ČR č. 766 ze dne 20.12.1995 vyčleněna jako regionální dráha z dráhy celostátní. Trať je ve stabilizované poloze, úpravy tratě mající územní nároky se nepředpokládají.

Úprava hranic pozemků v řešeném území nesmí ohrozit bezpečnost železničního provozu, provozuschopnost všech drážních zařízení a nesmí dojít ke ztížení údržby a rekonstrukce drážních staveb a zařízení včetně přístupu k nim.

Ve vlastnictví SŽDC musí zůstat celé zemní těleso a pozemek do min. vzdálenosti 3 m od hrany zemního tělesa nebo od kraje příkopu. I v případě, že železnice je vedena v úrovni terénu, je nutná minimální vzdálenost hranice pozemku 4 m od osy koleje.

Přesné vytýčení pozemků je nutno provést se souhlasem příslušné Správy železniční dopravní cesty, s.o. – Oblastní ředitelství Brno.

Mimo uvedené nejsou z naší strany stanoveny žádné další podmínky.


Ing. Zdeněk Zouhar
ředitel odboru strategie

87067/2012-MZE



000118821158

PC: P226/2012-PUBK
Zaavid.: 14.05.2012 10:14
Přílohy: 0

Počet listů:

**VYJÁDŘENÍ O EXISTENCI SÍTĚ ELEKTRONICKÝCH KOMUNIKACÍ
A VŠEOBECNÉ PODMÍNKY OCHRANY SÍTĚ ELEKTRONICKÝCH KOMUNIKACÍ
SPOLEČNOSTI TELEFÓNICA CZECH REPUBLIC, A.S.**

vydané podle § 101 zákona č. 127/2005 Sb., o elektronických komunikacích a o změně některých souvisejících zákonů (zákon o elektronických komunikacích), ve znění pozdějších předpisů a § 161 zákona č. 183/2006 Sb., o územním plánování a stavebním řádu (stavební zákon) či dle dalších příslušných právních předpisů

Číslo jednací: 166880/12

Číslo žádosti: 0112 806 141

Důvod vydání Vyjádření: Pozemkové úpravy

Platnost tohoto Vyjádření končí dne: 1. 10. 2014.

Žadatel	AGROPROJEKT PSO s.r.o.	
Stavebník	AGROPROJEKT PSO s.r.o.	
Název akce	Komplexní pozemkové úpravy v k.ú. Knínice u Boskovic	
Zájmové území	Okres	Blansko
	Obec	Knínice u Boskovic, Kořenec, Okrouhlá, Pamětice, S
	Kat. území / č. parcely	Šebetov; Drvalovice; Pamětice na Moravě; Vanovice; Knínice u Boskovic; Kořenec; Okrouhlá u Boskovic; Sudice u Boskovic; Vážany u Boskovic

Žadatel shora označenou žádostí určil a vyznačil zájmové území, jakož i stanovil důvod pro vydání Vyjádření o existenci sítě elektronických komunikací a Všeobecných podmínek ochrany sítě elektronických komunikací společnosti Telefónica Czech Republic, a.s. (dále jen *Vyjádření*).

Na základě určení a vyznačení zájmového území žadatelem a na základě stanovení důvodu pro vydání *Vyjádření* vydává společnost Telefónica Czech Republic, a.s. (dále jen *Telefónica*) následující *Vyjádření*:

dojde ke střetu

se sítí elektronických komunikací (dále jen *SEK*) společnosti *Telefónica*, jejíž existence a poloha je zakreslena v přiloženém výřezu/výřezech z účelové mapy *SEK* společnosti *Telefónica*. Ochranné pásmo *SEK* je v souladu s ustanovením § 102 zákona č. 127/2005 Sb., o elektronických komunikacích a o změně některých souvisejících zákonů stanoveno rozsahem 1,5 m po stranách krajního vedení *SEK* a není v přiloženém výřezu/výřezech z účelové mapy *SEK* společnosti *Telefónica* vyznačeno (dále jen *Ochranné pásmo*).

(1) *Vyjádření* je platné pouze pro zájmové území určené a vyznačené žadatelem, jakož i pro důvod vydání *Vyjádření* stanovený žadatelem v žádosti.

Vyjádření pozbývá platnosti uplynutím doby platnosti v tomto *Vyjádření* uvedené, změnou rozsahu zájmového území či změnou důvodu vydání *Vyjádření* uvedeného v žádosti nebo nesplněním povinnosti stavebníka dle bodu 2 tohoto *Vyjádření*, to vše v závislosti na tom, která ze skutečností rozhodná pro pozbytí platnosti tohoto *Vyjádření* nastane nejdříve.

(2) Stavebník, nebo jím pověřená třetí osoba, je povinen bez zbytečného odkladu poté, kdy zjistil, že jeho záměr, pro který podal shora označenou žádost, je v kolizi se *SEK* a nebo zasahuje do *Ochranného pásma SEK*, nejpozději však před počátkem zpracování projektové dokumentace stavby, která koliduje se *SEK* a nebo zasahuje do *Ochranného pásma SEK*, vyzvat společnost *Telefónica* ke stanovení konkrétních podmínek ochrany *SEK*, případně k přeložení *SEK*, a to v pracovní dny od 8:00 do 15:00, prostřednictvím zaměstnance společnosti *Telefónica* pověřeného ochranou sítě - Pavel Markus, tel.: 602538503, 541131489, e-mail: pavel.markus@o2.com (dále jen *POS*).

Číslo jednací: 166880/12

Číslo žádosti: 0112 806 141

(3) Přeložení SEK zajistí její vlastník, společnost *Telefónica*. Stavebník, který vyvolal překládku SEK je dle ustanovení § 104 odst. 16 zákona č. 127/2005 Sb., o elektronických komunikacích a o změně některých souvisejících zákonů povinen uhradit společnosti *Telefónica* veškeré náklady na nezbytné úpravy dotčeného úseku SEK, a to na úrovni stávajícího technického řešení.

(4) Pro účely přeložení SEK dle bodu (3) tohoto Vyjádření je stavebník povinen uzavřít se společností *Telefónica* Smlouvu o realizaci překládky SEK.

(5) Bez ohledu na všechny shora v tomto Vyjádření uvedené skutečnosti je stavebník, nebo jím pověřená třetí osoba povinen řídit se Všeobecnými podmínkami ochrany SEK společnosti *Telefónica*, které jsou nedílnou součástí tohoto Vyjádření.

(6) Společnost *Telefónica* prohlašuje, že žadateli byly pro jím určené a vyznačené zájmové území poskytnuty veškeré dostupné informace o SEK.

(7) Žadateli převzetím tohoto Vyjádření vzniká povinnost poskytnuté informace a data užít pouze k účelu, pro který mu byla tato poskytnuta. Žadatel není oprávněn poskytnuté informace a data rozmnožovat, rozšiřovat, pronajímat, půjčovat či jinak užívat bez souhlasu společnosti *Telefónica*. V případě porušení těchto povinností vznikne žadateli odpovědnost vyplývající z platných právních předpisů, zejména předpisů práva autorského.

V případě jakýkoliv dotazů k poloze SEK a její dokumentaci lze kontaktovat společnost *Telefónica* na bezplatné lince 800 255 255.

Přílohami Vyjádření jsou:

- Všeobecné podmínky ochrany SEK společnosti *Telefónica*
- Informace k vytyčení SEK
- Další přílohy (specifikace, počet listů atp.)
 - 1:1000 Výřez z digitální dokumentace SEK - 19ks
 - Měř. neurčeno Výřez z digitální dokumentace SEK - přehledka - 2ks

Vyjádření vydala společnost *Telefónica* dne: 1. 10. 2012.



Telefónica Czech Republic, a.s.
Za Brumlovkou 266/2
140 22 Praha 4
DIČ: CZ 60193336

188

Všeobecné podmínky ochrany SEK společnosti Telefónica**I. Obecná ustanovení**

1. Stavebník, nebo jím pověřená třetí osoba, je povinen při provádění jakýchkoliv činností, zejména stavebních nebo jiných prací, při odstraňování havárií a projektování staveb, řídit se platnými právními předpisy, technickými a odbornými normami (včetně doporučených), správnou praxí v oboru stavebnictví a technologickými postupy a učinit veškerá opatření nezbytná k tomu, aby nedošlo k poškození nebo ohrožení sítě elektronických komunikací ve vlastnictví společnosti Telefónica a je výslovně srozuměn s tím, že SEK jsou součástí veřejné komunikační sítě, jsou zajišťovány ve veřejném zájmu a jsou chráněny právními předpisy.

2. Při jakékoliv činnosti v blízkosti vedení SEK je stavebník, nebo jím pověřená třetí osoba, povinen respektovat ochranné pásmo SEK tak, aby nedošlo k poškození nebo zamezení přístupu k SEK. Při křížení nebo souběhu činností se SEK je povinen řídit se platnými právními předpisy, technickými a odbornými normami (včetně doporučených), správnou praxí v oboru stavebnictví a technologickými postupy. Při jakékoliv činnosti ve vzdálenosti menší než 1,5 m od krajního vedení vyznačené trasy podzemního vedení SEK (dále jen PVSEK) nesmí používat mechanizačních prostředků a nevhodného nářadí.

3. Pro případ porušení kterékoliv z povinností stavebníka, nebo jím pověřené třetí osoby, založené Všeobecnými podmínkami ochrany SEK společnosti Telefónica je stavebník, nebo jím pověřená třetí osoba, odpovědný za veškeré náklady a škody, které společnosti Telefónica vzniknou porušením jeho povinností.

4. V případě, že budou zemní práce zahájeny po uplynutí doby platnosti tohoto Vyjádření, nelze toto Vyjádření použít jako podklad pro vytyčení a je třeba požádat o vydání nového Vyjádření.

5. Bude-li žadatel na společnosti Telefónica požadovat, aby se jako účastník správního řízení, pro jehož účely bylo toto Vyjádření vydáno, vzdala práva na odvolání proti rozhodnutí vydanému ve správním řízení, pro jehož účely bylo toto Vyjádření vydáno, je povinen kontaktovat POS.

II. Součinnost stavebníka při činnostech v blízkosti SEK

1. Započetí činnosti je stavebník, nebo jím pověřená třetí osoba, povinen oznámit POS. Oznámení bude obsahovat číslo Vyjádření, k němuž se vztahují tyto podmínky.

2. Před započatím zemních prací či jakékoliv jiné činnosti je stavebník, nebo jím pověřená třetí osoba, povinen zajistit vyznačení tras PVSEK na terénu dle polohopisné dokumentace. S vyznačenou trasou PVSEK prokazatelně seznámí všechny osoby, které budou a nebo by mohly činnosti provádět.

3. Stavebník, nebo jím pověřená třetí osoba, je povinen upozornit jakoukoliv třetí osobu, jež bude provádět zemní práce, aby zjistila nebo ověřila stranovou a hloubkovou polohu PVSEK příčnými sondami, a je srozuměn s tím, že možná odchylka uložení středu trasy PVSEK, stranová i hloubková, činí +/- 30 cm mezi skutečným uložením PVSEK a polohovými údaji ve výkresové dokumentaci.

4. Při provádění zemních prací v blízkosti PVSEK je stavebník, nebo jím pověřená třetí osoba, povinen postupovat tak, aby nedošlo ke změně hloubky uložení nebo prostorového uspořádání PVSEK. Odkryté PVSEK je stavebník, nebo jím pověřená třetí osoba, povinen zabezpečit proti prověšení, poškození a odcizení.

5. Při zjištění jakéhokoliv rozporu mezi údaji v projektové dokumentaci a skutečností je stavebník, nebo jím pověřená třetí osoba, povinen bez zbytečného odkladu přerušit práce a zjištění rozporu oznámit POS. V přerušených pracích lze pokračovat teprve poté, co od POS prokazatelně obdržel souhlas k pokračování v pracích.

6. V místech, kde PVSEK vystupuje ze země do budovy, rozváděče, na sloup apod. je stavebník, nebo jím pověřená třetí osoba, povinen vykonávat zemní práce se zvýšenou mírou opatrnosti s ohledem na ubývající krytí nad PVSEK. Výkopové práce v blízkosti sloupů nadzemního vedení SEK (dále jen NVSEK) je povinen provádět v takové vzdálenosti, aby nedošlo k narušení jejich stability, to vše za dodržení platných právních předpisů, technických a odborných norem, správné praxi v oboru stavebnictví a technologických postupů.

7. Při provádění zemních prací, u kterých nastane odkrytí *PVSEK*, je povinen stavebník, nebo jím pověřená třetí osoba před zakrytím *PVSEK* vyzvat *POS* ke kontrole. Zához je oprávněn provést až poté, kdy prokazatelně obdržel souhlas *POS*.

8. Stavebník, nebo jím pověřená třetí osoba, není oprávněn manipulovat s kryty kabelových komor a vstupovat do kabelových komor bez souhlasu společnosti *Telefónica*.

9. Stavebník, nebo jím pověřená třetí osoba, není oprávněn trasu *PVSEK* mimo vozovku přejíždět vozidly nebo stavební mechanizací, a to až do doby, než *PVSEK* řádně zabezpečí proti mechanickému poškození. Stavebník, nebo jím pověřená třetí osoba, je povinen projednat s *POS* způsob mechanické ochrany trasy *PVSEK*. Při přepravě vysokého nákladu nebo mechanizace pod trasou *NVSEK* je stavebník, nebo jím pověřená třetí osoba, povinen respektovat výšku *NVSEK* nad zemí.

10. Stavebník, nebo jím pověřená třetí osoba, není oprávněn na trase *PVSEK* (včetně ochranného pásma) jakkoliv měnit niveletu terénu, vysazovat trvalé porosty ani měnit rozsah a konstrukci zpevněných ploch (např. komunikací, parkovišť, vjezdů aj.).

11. Stavebník, nebo jím pověřená třetí osoba, je povinen manipulační a skladové plochy zřizovat v takové vzdálenosti od *NVSEK*, aby činnosti na/v manipulačních a skladových plochách nemohly být vykonávány ve vzdálenost menší než 1m od *NVSEK*.

12. Stavebník, nebo jím pověřená třetí osoba, je povinen obrátit se na *POS* v průběhu stavby, a to ve všech případech, kdy by i nad rámec těchto Všeobecných podmínek ochrany *SEK* společnosti *Telefónica* mohlo dojít ke střetu stavby se *SEK*.

13. Stavebník, nebo jím pověřená třetí osoba, není oprávněn užívat, přemísťovat a odstraňovat technologické, ochranné a pomocné prvky *SEK*.

14. Stavebník, nebo jím pověřená třetí osoba, není oprávněn bez předchozího projednání s *POS* jakkoliv manipulovat s případně odkrytými prvky *SEK*, zejména s ochrannou skříňí optických spojek, optickými spojkami, technologickými rezervami či jakýmkoliv jiným zařízením *SEK*. Stavebník, nebo jím pověřená třetí osoba, je výslovně srozuměn s tím, že technologická rezerva představuje několik desítek metrů kabelu stočeného do kruhu a ochranou optické spojky je skříň o hraně cca 1m.

15. Stavebník, nebo jím pověřená třetí osoba, je povinen každé poškození či krádež *SEK* neprodleně od okamžiku zjištění takové skutečnosti, oznámit *POS* nebo poruchové službě společnosti *Telefónica*, telefonní číslo 800 184 084, pro oblast Praha lze užít telefonní číslo 241 400 500.

III. Práce v objektech a odstraňování objektů

1. Stavebník, nebo jím pověřená třetí osoba, je povinen před zahájením jakýchkoliv prací v budovách a jiných objektech, kterými by mohl ohrozit stávající *SEK*, prokazatelně kontaktovat *POS* a zajistit u společnosti *Telefónica* bezpečné odpojení *SEK*.

2. Při provádění činností v budovách a jiných objektech je stavebník, nebo jím pověřená třetí osoba, povinen v souladu s právními předpisy, technickými a odbornými normami (včetně doporučených), správnou praxí v oboru stavebnictví a technologickými postupy provést mimo jiné průzkum vnějších i vnitřních vedení *SEK* na omítce i pod ní.

IV. Součinnost stavebníka při přípravě stavby

1. Pokud by činností stavebníka, nebo jím pověřené třetí osoby, k níž je třeba povolení správního orgánu dle zvláštního právního předpisu, mohlo dojít k ohrožení či omezení *SEK*, je stavebník, nebo jím pověřená třetí osoba, povinen kontaktovat *POS* a předložit zakreslení *SEK* do příslušné dokumentace stavby (projektové, realizační, koordinační atp.).

2. V případě, že pro činnosti stavebníka, nebo jím pověřené třetí osoby, není třeba povolení správního orgánu dle zvláštního právního předpisu, je stavebník, nebo jím pověřená třetí osoba, povinen předložit zakreslení trasy *SEK* i s příslušnými kótami do zjednodušené dokumentace (katastrální mapa, plánec), ze které bude zcela patrná míra dotčení *SEK*.

3. Při projektování stavby, rekonstrukce či přeložky vedení a zařízení silových elektrických sítí, elektrických trakcí vlaků a tramvají, nejpozději však před zahájením správního řízení ve věci povolení stavby, rekonstrukce či přeložky vedení a zařízení silových elektrických sítí, elektrických trakcí vlaků a tramvají, je stavebník, nebo jím pověřená třetí osoba, povinen provést výpočet rušivých vlivů, zpracovat ochranná opatření a předat je POS. Stavebník, nebo jím pověřená třetí osoba, není oprávněn do doby, než obdrží od POS vyjádření k návrhu opatření, zahájit činnost, která by mohla způsobit ohrožení či poškození SEK. Způsobem uvedeným v předchozí větě je stavebník, nebo jím pověřená třetí osoba, povinen postupovat také při projektování stavby, rekonstrukce či přeložky produktovodů s katodovou ochranou.

4. Při projektování stavby, při rekonstrukci, která se nachází v ochranném pásmu radiových tras společnosti *Telefónica* a překračuje výšku 15 m nad zemským povrchem, a to včetně dočasných objektů zařízení stavenišť (jeřáby, konstrukce, atd.), nejpozději však před zahájením správního řízení ve věci povolení takové stavby, je stavebník nebo jím pověřená třetí osoba, povinen kontaktovat POS za účelem projednání podmínek ochrany těchto radiových tras. Ochranné pásmo radiových tras v šíři 50m je zakresleno do situačního výkresu. Je tvořeno dvěma podélnými pruhy o šíři 25 m po obou stranách radiového paprsku v celé jeho délce, resp. 25 m kruhem kolem vysílacího radiového zařízení.

5. Pokud se v zájmovém území stavby nachází podzemní silnoproudé vedení (NN) společnosti *Telefónica* je stavebník, nebo jím pověřená třetí osoba, před zahájením správního řízení ve věci povolení správního orgánu k činnosti stavebníka, nebo jím pověřené třetí osoby, nejpozději však před zahájením stavby, povinen kontaktovat POS.

6. Pokud by navrhované stavby (produktovody, energovody aj.) svými ochrannými pásmy zasahovaly do prostoru stávajících tras a zařízení SEK, či do jejich ochranných pásem, je stavebník, nebo jím pověřená třetí osoba, povinen realizovat taková opatření, aby mohla být prováděna údržba a opravy SEK, a to i za použití mechanizace, otevřeného plamene a podobných technologií.

V. Křížení a souběh se SEK

1. Stavebník, nebo jím pověřená třetí osoba, je povinen v místech křížení PVSEK se sítěmi technické infrastruktury, pozemními komunikacemi, parkovacími plochami, vjezdy atp. ukládat PVSEK v zákonnými předpisy stanovené hloubce a chránit PVSEK chráničkami s přesahem minimálně 0.5 m na každou stranu od hrany křížení. Chráničku je povinen utěsnit a zamezit vnikání nečistot.

2. Stavebník nebo jím pověřená třetí osoba, je výslovně srozuměn s tím, že v případě, kdy hodlá umístit stavbu sjezdu či vjezdu, je povinen stavbu sjezdu či vjezdu umístit tak, aby metalické kabely SEK nebyly umístěny v hloubce menší než 0,6 m a optické nebyly umístěny v hloubce menší než 1 m. V případě, že stavebník, nebo jím pověřená osoba, není schopen zajistit povinnosti dle předchozí věty, je povinen kontaktovat POS.

3. Stavebník, nebo jím pověřená třetí osoba, je povinen základy (stavby, opěrné zdi, podezdívky apod.) umístit tak, aby dodržel minimální vodorovný odstup 1,5 m od krajního vedení, případně kontaktovat POS.

4. Stavebník, nebo jím pověřená třetí osoba, není oprávněn trasy PVSEK znepřístupnit (např. zabetonováním).

5. Stavebník, nebo jím pověřená třetí osoba, je při křížení a souběhu stavby nebo sítí technické infrastruktury s kabelovodem povinen zejména:

- pokud plánované stavby nebo trasy sítí technické infrastruktury budou umístěny v blízkosti kabelovodu ve vzdálenosti menší než 2 m nebo při křížení kabelovodu ve vzdálenosti menší než 0,5 m nad nebo kdekoli pod kabelovodem, předložit POS a následně projednat zakreslení v příčných řezech,
- do příčného řezu zakreslit také profil kabelové komory v případě, kdy jsou sítě technické infrastruktury či stavby umístěny v blízkosti kabelové komory ve vzdálenosti menší než 2 m,
- neumísťovat nad trasou kabelovodu v podélném směru sítí technické infrastruktury,
- předložit POS vypracovaný odborný statický posudek včetně návrhu ochrany tělesa kabelovodu pod stavbou, ve vjezdu nebo pod zpevněnou plochou,
- nezakrývat vstupy do kabelových komor, a to ani dočasně,
- projednat s POS, nejpozději ve fázi projektové přípravy, jakékoliv výkopové práce, které by mohly být vedeny v úrovni či pod úrovní kabelovodu nebo kabelové komory a veškeré případy, kdy jsou trajektorie podvrtné a protlaků ve vzdálenosti menší než 1,5 m od kabelovodu.

Informace k vytyčení SEK

V případě požadavku na vytyčení PVSEK společností *Telefonica se*, prosím, obraťte na společnosti uvedené níže.

Telefonica Czech Republic, a.s. - středisko Morava jih

se sídlem: Za Brumlovkou 266/2 140 22 Praha 4 - Michle

IČ: 60193336

DIČ: CZ60193336

kontakt: tel: 541131273 obslužná doba po-pa 7 - 15 hod

Vegacom, a.s. - v hradní dodavatel společnosti Telefonica Czech Republic, a.s.

se sídlem: Holzova 14, 628 00 Brno

IČ: 25788680

DIČ: CZ25788680

kontakt: Luboš Bodzík, mobil: 603855439, e-mail: bodzik@vegacom.cz

CONTENT, s.r.o.

se sídlem: Karlov 1246, 594 01 Velké Meziříčí, pobočka: Okružní 28/18, 591 01 Žďár nad Sázavou

IČ: 63492164

DIČ: CZ63492164

kontakt: Martin Kalina, tel/fax: 566521721, mobil: 777702117, e-mail: kalina@content-vm.cz, vytycenisiti@seznam.cz

ELQA s.r.o.

se sídlem: Blanenská 1340, 664 34 Kuřim

IČ: 49977121

DIČ:

kontakt: Jiří Janout, tel.: 541225579, fax: 541220207, mobil: 777888102, e-mail: janout@elqa.cz

InfoTel

se sídlem: Brno, Novolíšeňská 18, PSČ: 628 00

IČ: 46981071

DIČ: CZ46981071

kontakt: Pavel Drdla, mobil: 725871746, e-mail: pavel_drdla@infotel.cz

Vlček Josef, mobil: 606722446, e-mail: josef_vlcek@infotel.cz

Jiří Novotný, Montáž, údržba a servis tel.sítí - okr. Třebíč, Znojmo

se sídlem: Akad. Práta 524, 675 55 Hrotovice, okr. Třebíč

IČ: 72377259

DIČ:

kontakt: Jiří Novotný, tel.: 568860888, mobil: 777318588, e-mail: novotny.hrotovice@seznam.cz

Sitel, spol. s r.o., oblast Brno

se sídlem: Vinohradská 74, 618 00 Brno-Černovice

IČ: 44797320

DIČ: CZ 44797320

kontakt: Vladimír Holík, mobil: 602171192, e-mail: vholik@sitel.cz

STRATEL Telekomunikace s.r.o.

se sídlem: Rozdrojovice 112, 664 34 Brno-venkov

IČ: 26259427

DIČ: CZ26259427

kontakt: Daniel Stráský, tel/fax: 546221222, mobil: 602770022, e-mail: stratel@stratel.cz

TEMO Brno s.r.o

se sídlem: Hutařova 21, 612 00 Brno

IČ: 49436821

DIČ:

kontakt: Milan Král, tel.: 541216221, fax: 541213221, mobil: 602544583, e-mail: vytycenio2@centrum.cz

Příloha k Vyjádření č.j.: 166880/12

Číslo žádosti: 0112 806 141

UniCab, s.r.o.,

se sídlem: Švehlova 44, 664 00 Šlapanice

IČ: 26961873

DIČ: CZ26961873

kontakt: Ing. Karel Kopecký, tel.: 548220344, fax: 548220343, mobil: 775590265, e-mail: kopecky@unicab.cz

ÚŘAD PRO ZASTUPOVÁNÍ STÁTU VE VĚCECH MAJETKOVÝCH
RAŠÍNOVO NÁBŘEŽÍ 390/42, 128 00 PRAHA 2
ÚZEMNÍ PRACOVIŠTĚ BRNO

ODBOR ODLOUČENÉ PRACOVIŠTĚ BLANSKO,
BOŽENY NĚMCOVÉ 1A, 678 01 BLANSKO

90468/2012-MZE



000120203107

PC: P23200/2012-CMZE
Zaevid.: 17.06.2012 15:10
Přílohy: 0

Počet listů:

(50)



1492/BBK/2012-BBKH

Ministerstvo zemědělství
Těšnov 65/17
11705 Praha

VÁŠ DOPIS ZN.:

PŘIJATO DNE:

NAŠE Č.J.: UZSVM/BBK/1395/2012-BBKH

Pozemkový úřad Blansko

VYŘIZUJE: Zavřelová Iva

ÚTVAR: oddělení Hospodářské správy

TELEFON: +420 516 426 630

E-MAIL: Iva.Zavrelova@uzsvm.cz

DAT.SCHRÁNKA: rq6fs9a

DATUM: 17.5.2012

Vyjádření zájmů v k.ú. Knínice u Boskovic

Dne 23. 4. 2012 jsme obdrželi Vaši žádost o poskytnutí údajů nezbytných pro zpracování pozemkových úprav ve výše uvedeném katastrálním území

V k.ú. Knínice u Boskovic evidujeme pozemky s nimiž je ÚZSVM příslušný hospodařit (viz. příloha). Jedná se o pozemky nepronajaté.

V příloze barevně označené pozemky jsou předmětem realizace. Obec Knínice u Boskovic požádala o převod těchto pozemků do svého vlastnictví (předpokládaný termín realizace - 4/2013)

Vzhledem k delší době zpracovávání projektu KPÚ a vzhledem k § 9 odst.14 zákona č. 139/2002Sb., žádáme o sdělení předpokládaného využití konkrétních pozemků (výměry) pro společná zařízení v dostatečném předstihu.

S pozdravem

JUDr. Miroslav Bojda
ředitel odboru Odloučené pracoviště Blansko

Příloha: LV č. 60 000

VÝPIS Z KATASTRU NEMOVITOSTÍ
prokazující stav evidovaný k datu 24.04.2012 13:15:02

Vyhotoveno bezúplatně dálkovým přístupem pro účel: Správa majetku, č.j.: 1444 pro Úřad pro zastupování státu ve věcech majetkových

Okres: CZ0641 Blansko

Obec: 581739 Knínice u Boskovic

Kat. území: 667145 Knínice u Boskovic

List vlastnictví: 60000

V kat. území jsou pozemky vedeny ve dvou číselných řadách (St. = stavební parcela)

Vlastník, jiný oprávněný

Identifikátor

Podíl

Vlastnické právo
Česká republika

00000001-001

Příslušnost hospodařit s majetkem státu

Úřad pro zastupování státu ve věcech majetkových,
Rašínovo nábřeží 390/42, Praha 2, Nové Město, 128 00
Praha 28

69797111

Nemovitosti

Pozemky

Parcela	Výměra [m2]	Druh pozemku	Způsob využití	Způsob ochrany
226	342	trvalý travní porost		zemědělský půdní fond
227	2050	orná půda		zemědělský půdní fond
228	306	trvalý travní porost		zemědělský půdní fond
248	342	orná půda		zemědělský půdní fond
2590/1	1600	trvalý travní porost		zemědělský půdní fond
2590/2	378	trvalý travní porost		zemědělský půdní fond
2591	683	trvalý travní porost		zemědělský půdní fond
2888/2	199	ostatní plocha	ostatní komunikace	
2888/8	1494	vodní plocha	koryto vodního toku přirozené nebo upravené	
2888/14	1061	vodní plocha	koryto vodního toku přirozené nebo upravené	
3744	179139	ostatní plocha	ostatní komunikace	

Pozemky ve zjednodušené evidenci - parcely původ Pozemkový katastr (PK)

Parcela	Díl	Typ	Výměra [m2]	Původní kat. území
2647			5521	
2651			6492	

Pozemky ve zjednodušené evidenci - parcely původ Přídělový plán nebo jiný podklad (GP)

Parcela	Díl	Typ	Výměra [m2]	Původní kat. území
5403			6620	
5643			4493	
5732			947	
5733			572	

Nemovitosti jsou v územním obvodu, ve kterém vykonává státní správu katastru nemovitostí ČR
Katastrální úřad pro Jihomoravský kraj, Katastrální pracoviště Boskovice, kód: 731.

VÝPIS Z KATASTRU NEMOVITOSTÍ
prokazující stav evidovaný k datu 24.04.2012 13:15:02

Vyhotoveno bezúplatně dálkovým přístupem pro účel: Správa majetku, č.j.: 1444 pro Úřad pro zastupování státu ve věcech majetkových

Okres: CZ0641 Blansko

Obec: 581739 Knínice u Boskovic

Kat.území: 667145 Knínice u Boskovic

List vlastnictví: 60000

V kat. území jsou pozemky vedeny ve dvou číselných řadách (St. = stavební parcela)

1) Jiná práva - Bez zápisu

1) Omezení vlastnického práva

Typ vztahu

Oprávnění pro

Povinnost k

1) Věcné břemeno (podle listiny)

Vodafone Czech Republic a.s.,
Vinohradská 3217/167, Praha 10,
Strašnice, 100 00 Praha 10, RČ/IČO:
25788001

Parcela: 3744

V-346/2009-731

Listina Smlouva o zřízení věcného břemene - úplatná č. UZSVM/BBK/2288/2008-BBKM ze dne 19.12.2008. Právní účinky vkladu práva ke dni 19.02.2009.

V-346/2009-731

1) Jiné zápisy

Typ vztahu

Vztah pro

Vztah k

1) Změna číslování parcel

utvořena dle geom.plánu č.166-1759/94 ZPMZ 166

Parcela: 2888/14

Z-6000130/1996-731

Parcela: 2888/8

Z-6000130/1996-731

1) Nabývací tituly a jiné podklady zápisu

Listina

1) Ohlášení příslušnosti hospodařit s majetkem státu (zák.č.320/02 Sb.) ze dne 04.02.2003.

Z-528/2003-731

Pro: Úřad pro zastupování státu ve věcech majetkových, Rašínovo
nábřeží 390/42, Praha 2, Nové Město, 128 00 Praha 28

RČ/IČO: 69797111

1) Pozemková kniha opuštěný majetek dle § 453 odst. 2 obč.z. POLVZ:366/1983

Z-1093/2003-731

Pro: Česká republika

RČ/IČO: 00000001-001

1) Pozemková kniha scelovací operát, opuštěný majetek dle § 453 odst. 2 obč.z.
POLVZ:367/1983

Z-1093/2003-731

Pro: Česká republika

RČ/IČO: 00000001-001

1) Usnesení soudu o potvrzení připadnutí dědictví státu Okresního soudu ve Svitavách č.j. D-635/2004 -35 ze dne 21.07.2004. Právní moc ke dni 13.08.2004.

Z-5183/2004-731

Pro: Česká republika

RČ/IČO: 00000001-001

1) Ohlášení o přísluš.hospodařit s majet.státu (§ 10 zák.č.219/2000 Sb.) ze dne 28.05.2010.

Z-3403/2010-731

Pro: Úřad pro zastupování státu ve věcech majetkových, Rašínovo
nábřeží 390/42, Praha 2, Nové Město, 128 00 Praha 28

RČ/IČO: 69797111

Nemovitosti jsou v územním ohvodu, ve kterém vykonává státní správu katastru nemovitostí ČR
Katastrální úřad pro Jihoomoravský kraj, Katastrální pracoviště Boskovice, kód: 731.

VÝPIS Z KATASTRU NEMOVITOSTÍ
prokazující stav evidovaný k datu 24.04.2012 13:15:02

Vyhotoveno bezúplatně dálkovým přístupem pro účel: Správa majetku, č.j.: 1444 pro Úřad pro zastupování státu ve věcech majetkových

Okres: CZ0641 Blansko

Obec: 581739 Knínice u Boskovic

Kat.území: 667145 Knínice u Boskovic

List vlastnictví: 60000

V kat. území jsou pozemky vedeny ve dvou číselných řadách (St. = stavební parcela)

listina

- o Návrh scelovacího plánu - společná zařízení (vody) bez vyznačení správce. Zápis vlastnictví státu s odkazem na ust. § 453 odst. 2 obč. zákoníku. POLVZ:367/1983

Z-6359/2011-731

Pro: Česká republika

RČ/IČO: 00000001-001

- o Ohlášení příslušnosti hospodařit s majetkem státu (zák.č.320/02 Sb.) ze dne 04.08.2011.

Z-6586/2011-731

Pro: Úřad pro zastupování státu ve věcech majetkových, Rašínovo
nábřeží 390/42, Praha 2, Nové Město, 128 00 Praha 28

RČ/IČO: 69797111

Vztah bonitovaných půdně ekologických jednotek (BPEJ) k parcelám - Bez zápisu

Nemovitosti jsou v územním obvodu, ve kterém vykonává státní správu katastru nemovitostí ČR: katastrální úřad pro Jihomoravský kraj, Katastrální pracoviště Boskovice, kód: 731.

Vyhotovil:

Vyhotoveno: 24.04.2012 13:38:13

Český úřad zeměměřický a katastrální - SCD



93433/2012-MZE



000121414795

PČ: P259/2012-PUBK
Zaevid.: 23.05.2012 10:55
Přílohy: 3/3

Počet listů: 1

Pozemkový úřad Blansko
Ing. Vladislav Čípek
Poříčí 1569/18
Blansko
678 42

Poštou

Brno, 17.5.2012

Naše zn.: IIG/05/17/2012/KPÚ_Knínice u Boskovic

Věc: vyjádření k žádosti o souhlas na akci: "Komplexní pozemkové úpravy v k.ú. Knínice u Boskovic"

na základě Vaší žádosti ze dne 23.4.2012 Vám sdělujeme, že Vodafone Czech Republic a.s., se sídlem Praha 10, Vinohradská 167, IČ: 25 78 80 01, společnost zapsaná dne 13.8. 1999 v obchodním rejstříku vedeném Městským soudem v Praze pod spisovou značkou B.6064, souhlasí s KPÚ v k.ú. Knínice u Boskovic za následující připomínky:

na pozemku ve zjednodušené evidenci – parcely původ Příkladový plán nebo jiný podklad (GP), č. parc. 5055, zapsaného na LV č. 354, k.ú. Knínice u Boskovic, máme umístěnu základnovou stanici zařízení veřejné sítě elektronických komunikací a přívod zdroje el. energie, na základě Smlouvy o nájmu nemovitosti, s majiteli pozemku manžely Josefem Vykoukalem a Marií Vykoukalovou.

V katastrálním území Knínice u Boskovic máme dále na parcelách č. 3717, 3722, 3778 a na parcelách ve Zjednodušené evidenci, zdroj parcel ZE – přídělkový plán nebo jiný podklad č. 5312 (GP), 5320 (GP), 5329 (GP), 5697 (GP), 5738 (GP), 5739 (GP), 5740 (GP), 5741 (GP), 5742 (GP) a 5354 umístěn přívodní elektro-napájecí kabel pro výše uvedenou základnovou stanici.

Žádáme tedy, aby komplexní pozemková úprava proběhla takovým způsobem, aby nedošlo k narušení našich oprávnění ve vztahu k pozemku dotčeným předmětným zařízením veřejné sítě elektronických komunikací.

S pozdravem

Ing. Ivana Glosová
Vodafone Czech Republic a.s.
Technická 23
616 00 Brno

Tel.: 608 014 915
Mail: ivana.glosova@vodafone.com

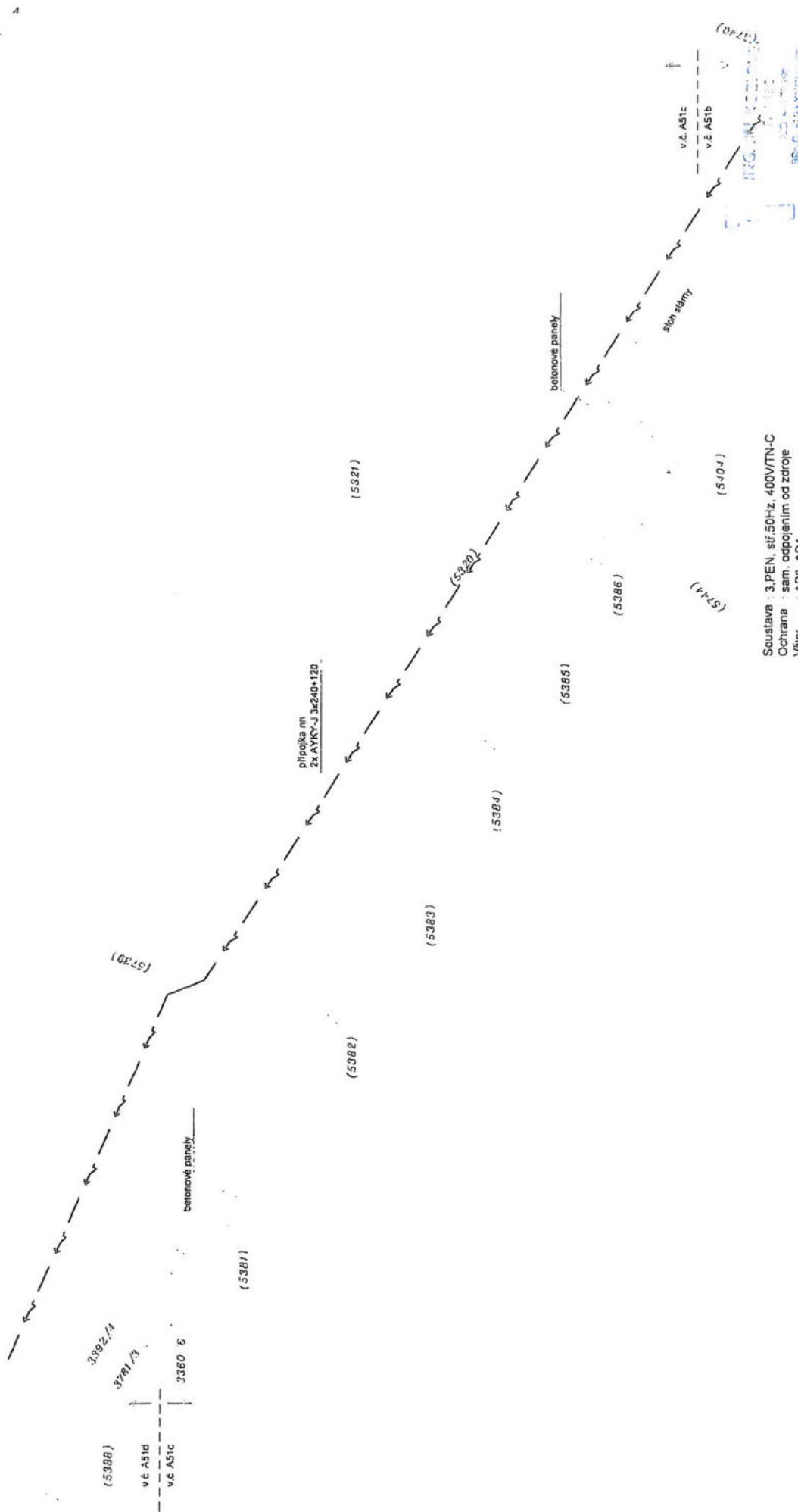
Na vědomí: Mgr. Martin Koutný, Vodafone Czech Republic a.s.

Vodafone Czech Republic a.s.

Technická 23, 616 00 Brno, IČ: 25 78 80 01

Vydáno: 17.5.2012, 10:55, PČ: P259/2012-PUBK, Zaevid.: 23.05.2012 10:55

Přílohy: 3/3, Počet listů: 1



Soustava 3.PEN, stř. 50Hz, 400V/TN-C
Ochrana sam. odpojením od zdroje
Vlivy : AB8, AD4

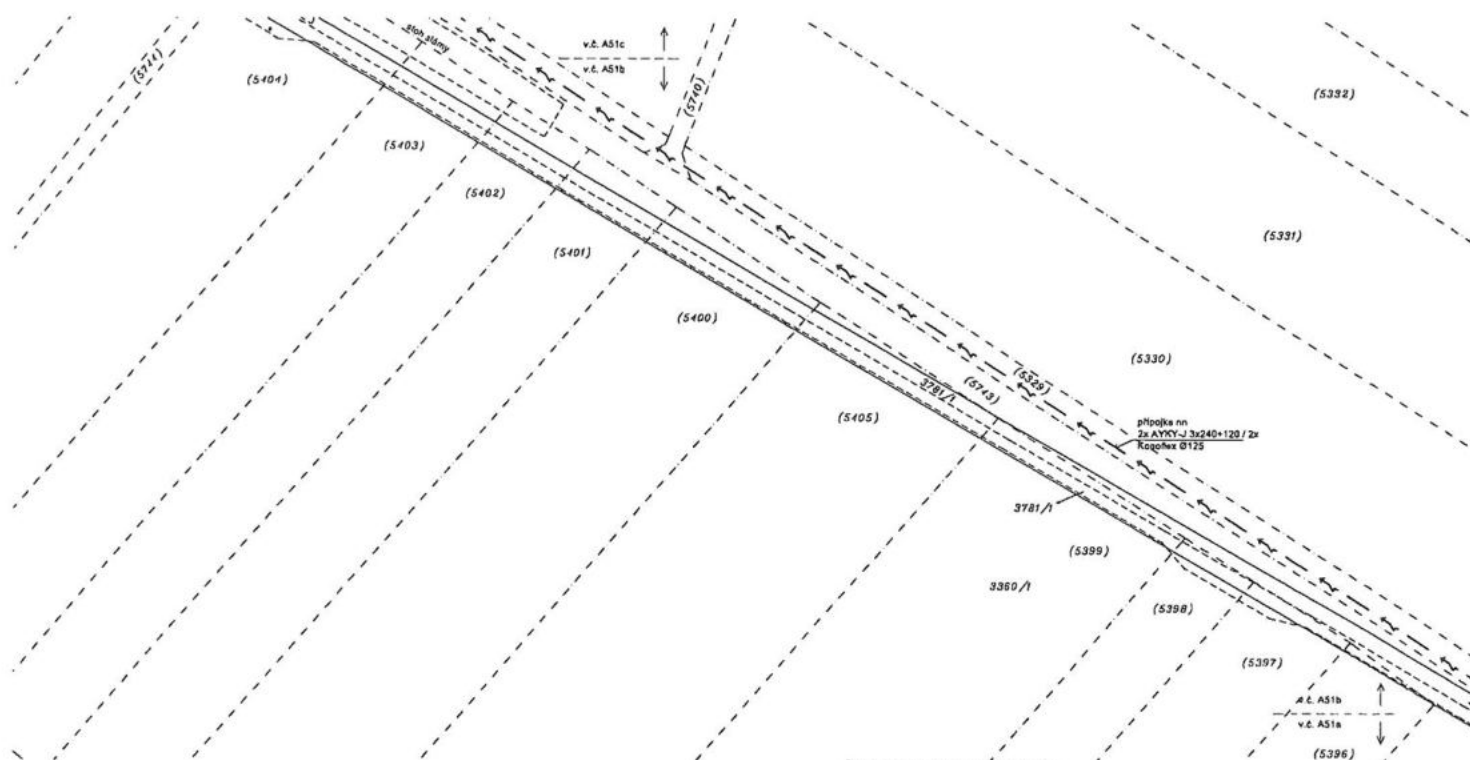
Celá trasa přípojky se nachází v k. ú. Knínice u Boskovic.

VYPRACOVAL ING. KOZLOVSKÝ	ODP. PROJ. PRŮJEKT ING. KOZLOVSKÝ	KONTROLOVAL	ODP. PROJ. STAVBY ING. CHRENO	ING. JIŘÍ KOZLOVSKÝ ELEKTRO ICO 440 78 290 BRNO, PUKYNOVA 95a
KRAJ: JIHOVÝCHOVSKÝ	OBEC: KNÍNICE U BOSKOVIC	REVIZE:	FORMÁT	2. A4
INVESTOR: Vodafone Czech, rep. a.s., Vinohradská 167, Praha 10			DATUM	28.02.2008
			STUPEŇ	PSR
			SPECIALIZACE	ELEKTRO
			MĚŘITKO	1:1000
			ZAK. ČÍSLO:	01/08
			ARCHIVNÍ ČÍSLO	ČVPRKRSU
				A030/01/08 A51C

ZÁKLADNOVÁ STANICE GSM
VODAFONE
20317 - BKKN
KNÍNICE U BOSKOVIC

SITUACE PŘÍPOJKY NN - 3. ČÁST

TENTO DOKUMENT JE VLASTNÍM VLASTNÍM AUTORA A NE MŮŽE BÝT POUŽIT K JINÉMU ÚČELU NEŽ K ÚČELU, KTERÉMU BYL VYPRACOVÁN. PŘÍPOJKA NN - 3. ČÁST



Soustava : 3PEN, síť 50Hz, 400V/TN-C
Ochrana : sam. odpojením od zdroje
Vlivy : ABS, AD4

Přípojka Vodafone je napojena v elektroměrovém rozvaděči, který je zřízen v souvislosti s výstavbou vlastní trafostanice pro napájení základnové stanice Vodafone (není předmětem této PD).
Přípojka je provedena dvěma zemními kabely AYYKY-J 3x240+120, uloženými do chrániček KOPOFLEX Ø125, ve výkopu s hloubkou záhozu minimálně 1 m; zakryt výstražnou fólií.

Přípojka je vedena z pilíře měření, umístěného u trafostanice na parc.č. (5742), k.ú. Knínice u Boskovic, přes parcely 3775, 3778, (5741), (5329), (5740), (5320), (5739), (5312), 3768, 3744, 3722, 3717, (5697) a (5055), kde je umístěna základnová stanice.
Přípojka je ukončena v přechodové skříni v areálu ZS. Přechodová skříň je přípojkový pilíř, obsahující trojici pojistek. Schéma přípojky vč. v.č. AS3a.
Celková délka kabelů přípojky od elektroměrového rozvaděče po základnovou stanici je 1883 m.

Celá trasa přípojky se nachází v k. ú. Knínice u Boskovic.

VYPRACOVAL ING. KOZLOVSKÝ	ODP.PROJ.PROJEKT ING. KOZLOVSKÝ	KONTROLOVAL	ODP.PROJ.STAVBY ING. CHRENO	ING. JIŘÍ KOZLOVSKÝ ELEKTRO IČO 440 78 290 BRNO, PURKYŇOVA 95a
KRAJ: JIHOVMORAVSKÝ	OBEC: KNÍNICE U BOSKOVIC	REVIZE:		
INVESTOR: Vodafone Czech rep. a.s., Vinohradská 167, Praha 10				
ZÁKLADOVÁ STANICE GSM VODAFONE 20317 - BKKNI KNÍNICE U BOSKOVIC				
SITUACE PŘÍPOJKY NN - 2. ČÁST				
TENTO DOKUMENT JE DŮKAZEM VLASTNOSTI AUTORA. NA POUŽITÍ DŮKAZNÍHO TĚLESNOSTI JE USTANOVEN PARAGRAF 17 OBCHODNÍHO ZÁKONA A NEJMÍ BYT BEZ SOUHLASU AUTORA POUŽIT, KOPÍROVÁN, CI PŘEDAT TĚMTO OSOBAM.				

FORMÁT	2 A4
DATUM	02.05.2008
STUPEŇ	AS-BUILD
SPECIALIZACE	ELEKTRO
MĚŘÍTKO	1:1000
ZAK.ČÍSLO:	01/08
ARCHIVNÍ ČÍSLO	A030/01/08
Č.VÝKRESU	A51a2





Ministerstvo zemědělství
Pozemkový úřad Blansko
Pořiči 1569/18
Blansko
678 01

Váš dopis č. j.: 23.4.2012
Číslo jednací: 1214 / 12
Vyřizuje: Šperková
Tel.: 516 427 231
Datum: 14.5.2012

Věc: Knínice u Boskovic-komplexní pozemkové úpravy v k.ú. Knínice u Boskovic-vyjádření

V obci Knínice u Boskovic nezajišťuje VAS, a.s. divize Boskovice provoz vodovodu pro veřejnou potřebu a s tím souvisejících objektů (vodovodní řady, vodojem, vodní zdroj, kabely NN, kabely ovládací, odpad z VDJ apod.). Situace s orientačním zakreslením námi provozovaných objektů Vám zasíláme v elektronické podobě ve formátu DGN.

V rámci pozemkových úprav je třeba respektovat vodovodní přivaděč a objekty s ním související. Pro jejich přesné určení bude nutné na VAS, a.s. divize Boskovice, provozu 01 Boskovice (tel.516/427230, 516/427238, 516/427239) objednat vytýčení.

V ochranném pásmu vodovodu min.2m na obě strany od povrchu potrubí nesmí být umístřovány žádné další stavby ani vysazovány trvalé porosty, nebo trvale skladovány jakékoliv stavební materiály. Nesmí zde být nadměrně snižováno ani zvyšováno krytí vodovodu. Konkrétní zásahy do námi provozovaných vodohospodářských zařízení v rámci KPÚ je třeba předem projednat na VAS, a.s. Boskovice.

VODÁRENSKÁ A.S. 17.05.2012
Soběšická 820/156, 638 01 Brno
divize Boskovice
17. listopadu 14. 680 19 Boskovice

Ing. Jaromír Zukal
hlavní inženýr divize Boskovice

Adresa divize
17. listopadu 14
680 19 Boskovice

tel. +420 516 427 211
fax: +420 516 427 250
e-mail: sekretariat@vasbo.cz

Bankovní spojení: 19-4870110287/0100
Zapsána: B 1181 Krajský soud v Brně
www.vodarenska.cz

IČ: 49455842
DIČ: CZ49455842

Sídlo společnosti
Soběšická 820/156
638 01 Brno

Česká republika - Ministerstvo obrany
jejímž jménem jedná ředitel Vojenské ubytovací a stavební správy Brno
Ing. Jaroslav VALCHÁŘ
se sídlem Svatoplukova 2687/84, Brno - Židenice

MOCR 16821-1/2012-1383
ID DS: yphaax8

Čj. 1283/2012-1383-OSNM-Ro

V Brně dne : 29 . května 2012
Výtisk číslo: 1
Počet listů: 1

Ministerstvo zemědělství
POZEMKOVÝ ÚŘAD BLANSKO
Poříčí 1596/18

6 7 8 4 2 B l a n s k o 1

M O C R 1 6 8 2 1 - 2 / 2 0 1 2 - 1 3 8 3

Věc : KPÚ Knínice u Boskovic

VUSS Brno v současné době ve výše uvedeném katastrálním území neeviduje žádné zájmy.

Kontaktní osoba: Ing. Rosák (tel.: 973 445 156)

Ředitel VUSS Brno
Ing. Jaroslav VALCHÁŘ

97177/2012-MZE



000122839685

PC: P25132/2012-CMZE
Zaevid.: 29.05.2012 14:31
Přílohy: 0

Počet listů:

ISDS VUSS Brno – Ministerstvo obrany, Tychonova 1, 16001 Praha hjyaavk, IČ 60162694

Adresa pro doručení: Vojenská ubytovací a stavební správa Brno, Svatoplukova 84, 66210 Brno



Výzkumný ústav
vodohospodářský
T. G. Masaryka
veřejná výzkumná instituce

Pozemkový úřad Blansko
Ing. Vladislav Čípek
Poříčí 1569/18 Blansko



Váš dopis č. j. 75476/2012 – MZE-130753

Vyřizuje: Jiří Vohadlo

Ze dne: 11.4.2012

Tel./Fax: 220 197 391/224 319 847

Naše č. j.: VÚV/2012/01258/420

E-mail: jiri_vohadlo@vuv.cz

Datum: 23.4.2012

Vážený pane inženýre,

oznamujeme Vám, že v katastrálním území Kninice u Boskovic se nenachází žádná zařízení
nebo nemovitosti v naší správě.

S pozdravem

Jiří Vohadlo

Ved. provozního a investičního odboru

Výzkumný ústav vodohospodářský
T. G. Masaryka, veřejná výzkumná instituce
Podbabská 30/2582, Praha 6

